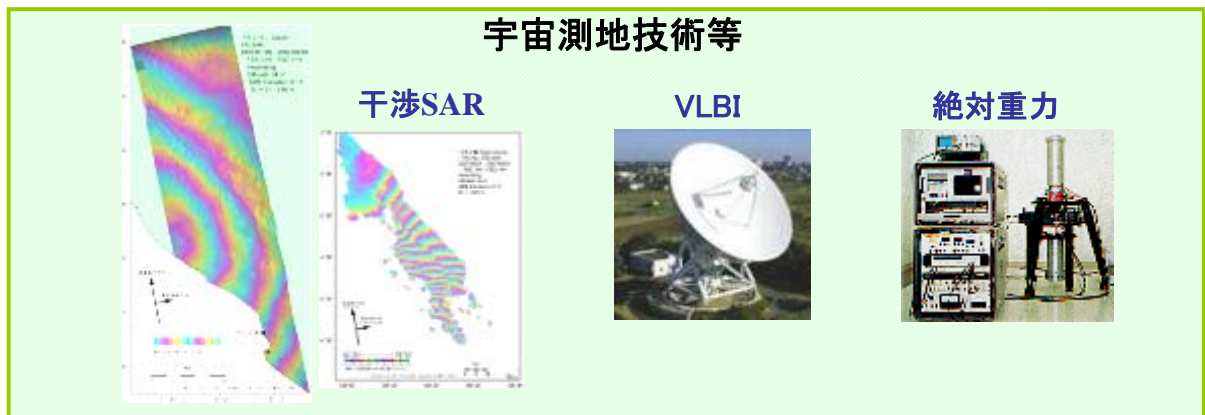


# アジア太平洋地域地殻変動監視経費



活用

国土地理院



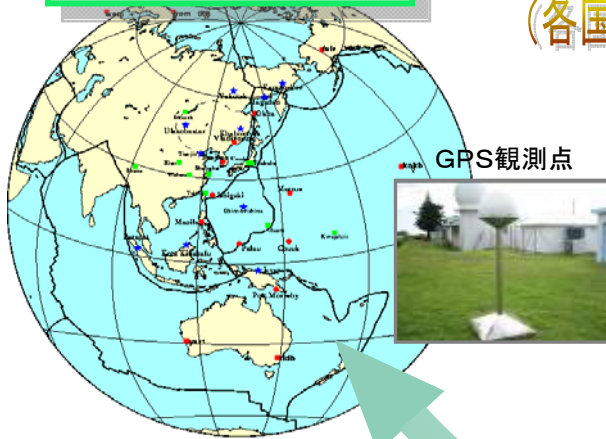
(統合解析)

(観測データの集約)

GPS連続観測網

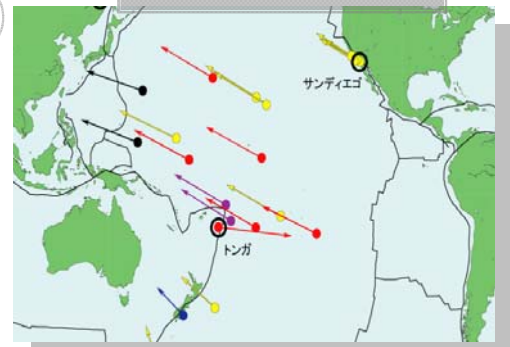
PCGIAP  
アジア太平洋GIS基盤常置委員会  
(各国の国家測量機関)

地殻変動情報



GPS観測点

(調整・協働)



(Webによる地殻  
変動情報の提供)

(観測網の維持・管理)

各国の防災関連機関

宇宙測地技術力の向上

アジア太平洋地域防災に貢献