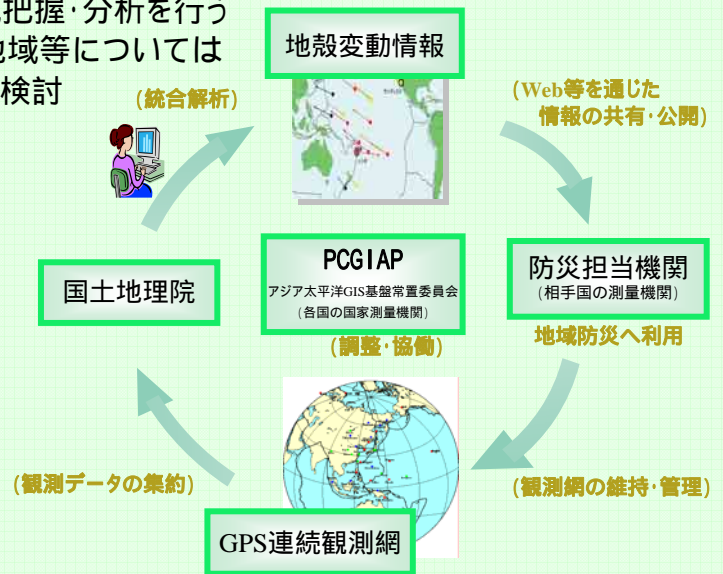
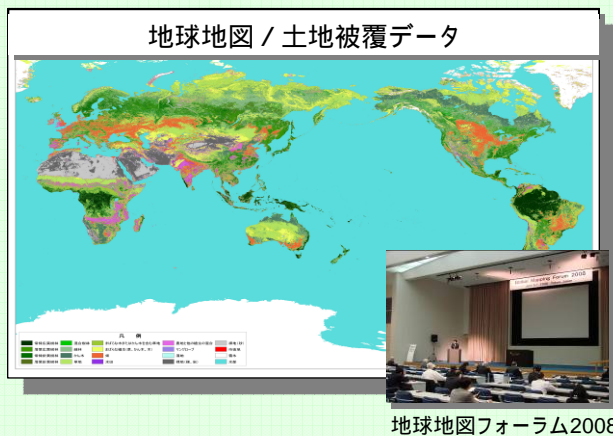


### 3. 技術力を活かした国際貢献の推進

#### 国際協働を先導的に推進

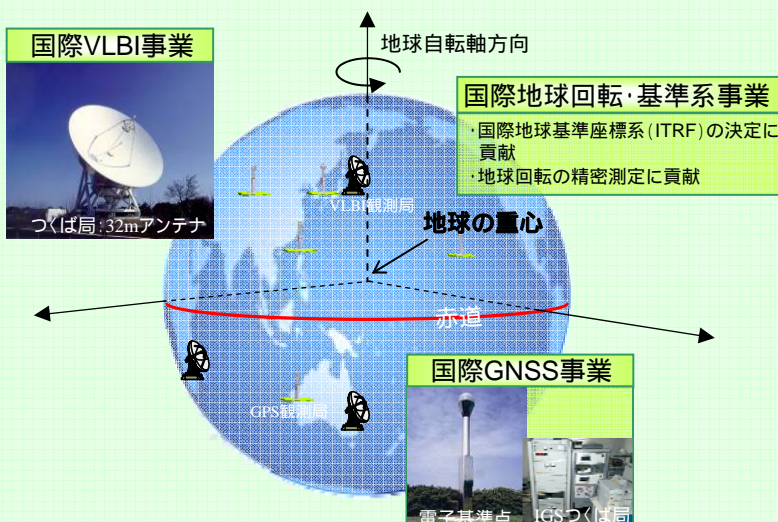
先進各国の国際協力に係る施策、技術動向調査及び開発途上国へのニーズ調査等を実施  
 地球地図国際運営委員会(ISCGM)の事務局として、地球地図第1版の利活用及び地球地図第2版の整備を積極的に推進するため、地球地図ワークショップを開催  
 アジア太平洋地域における地殻変動監視プロジェクトの推進  
 自然災害発生時に干渉SARを利用した現況把握・分析を行うとともに、国際貢献活動支援のため必要な地域等については人工衛星画像による地理空間情報の整備を検討



#### 地理空間情報の国際標準化

国連地名標準化会議(UNCSGN)における地名標準化活動、地理空間情報に係るISOの国際規格策定等国際的なルールづくりへ積極的に参画  
 国際VLBI事業(IVS)、国際地球回転・基準系事業(IERS)、及び国際GNSS事業(IGS)へ積極的に参画

##### 国際的な事業への参画



##### 地理空間情報の標準化

