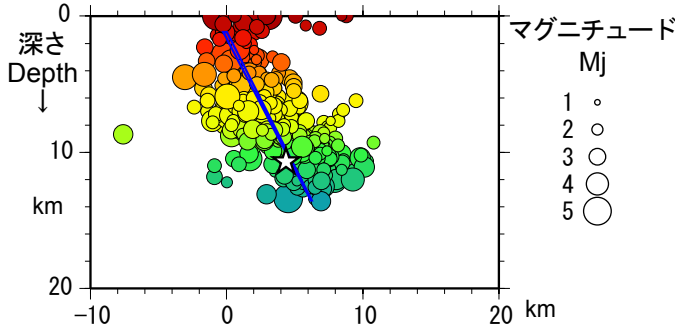


# 平成19年(2007年)能登半島地震を起こした震源断層の姿

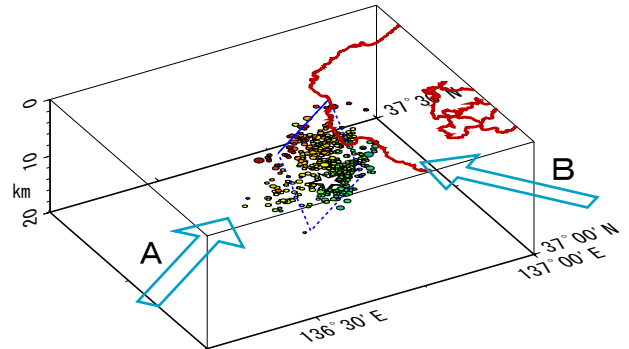
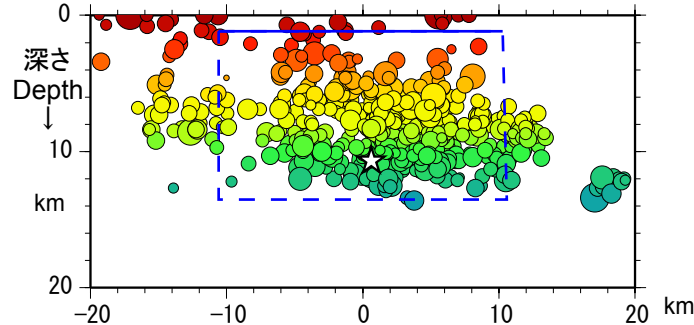
## The Noto Hanto Earthquake in 2007

震源断層モデル, 余震(3月25, 26日)分布, 海底活断層, 地表断層

A: 断層モデルの走行方向(南西)から見た余震分布



B: 断層モデルに直角な方向(南東)から見た余震分布



震源のプロットは3月25日から3月26日での一元化震源データによる

