

# 伊豆大島

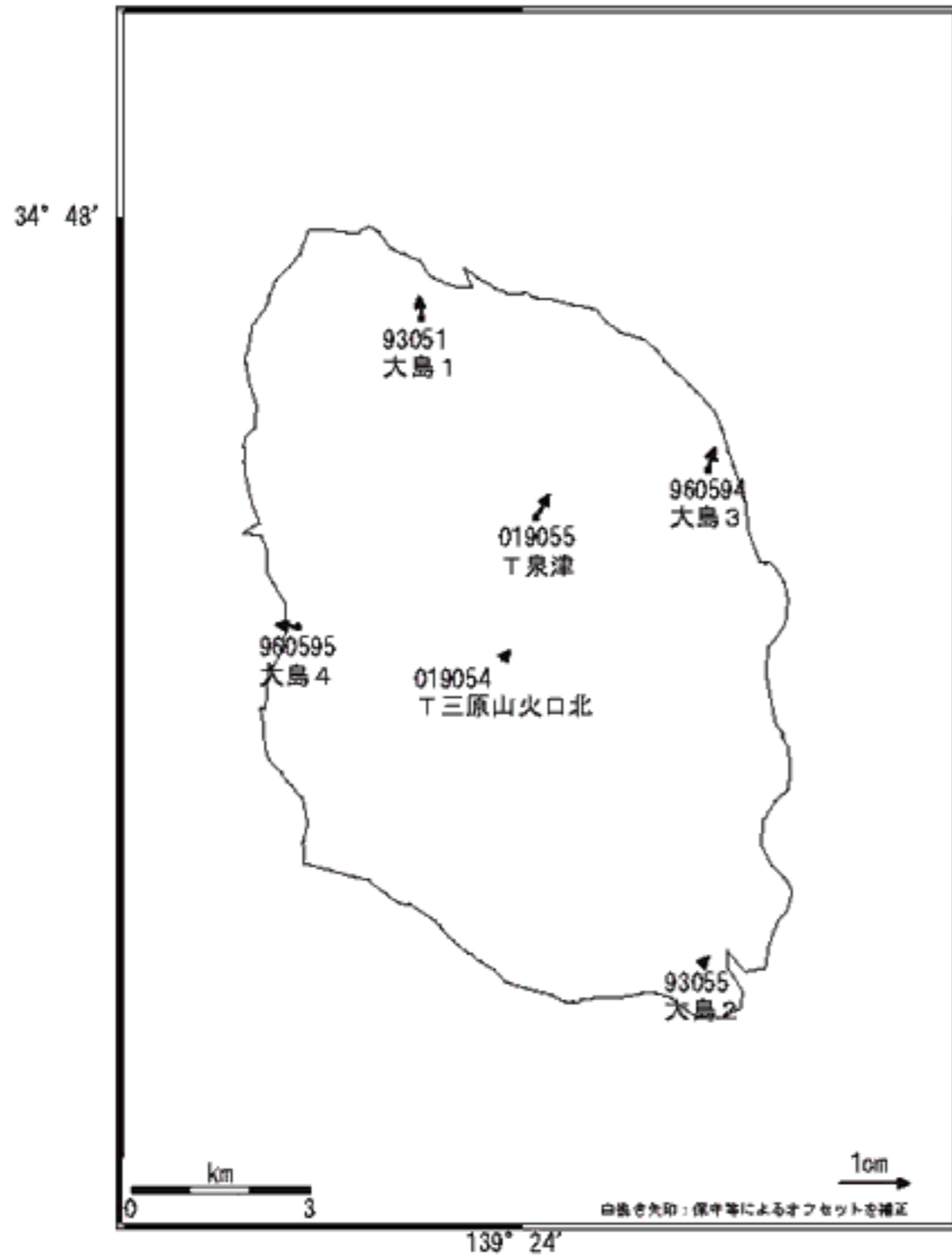
—GPS連続観測結果—

島内の観測点を結ぶ基線で、平成19年3月頃からの小さな伸びが継続しています。

## 伊豆大島 地殻変動

### 地殻変動（水平）

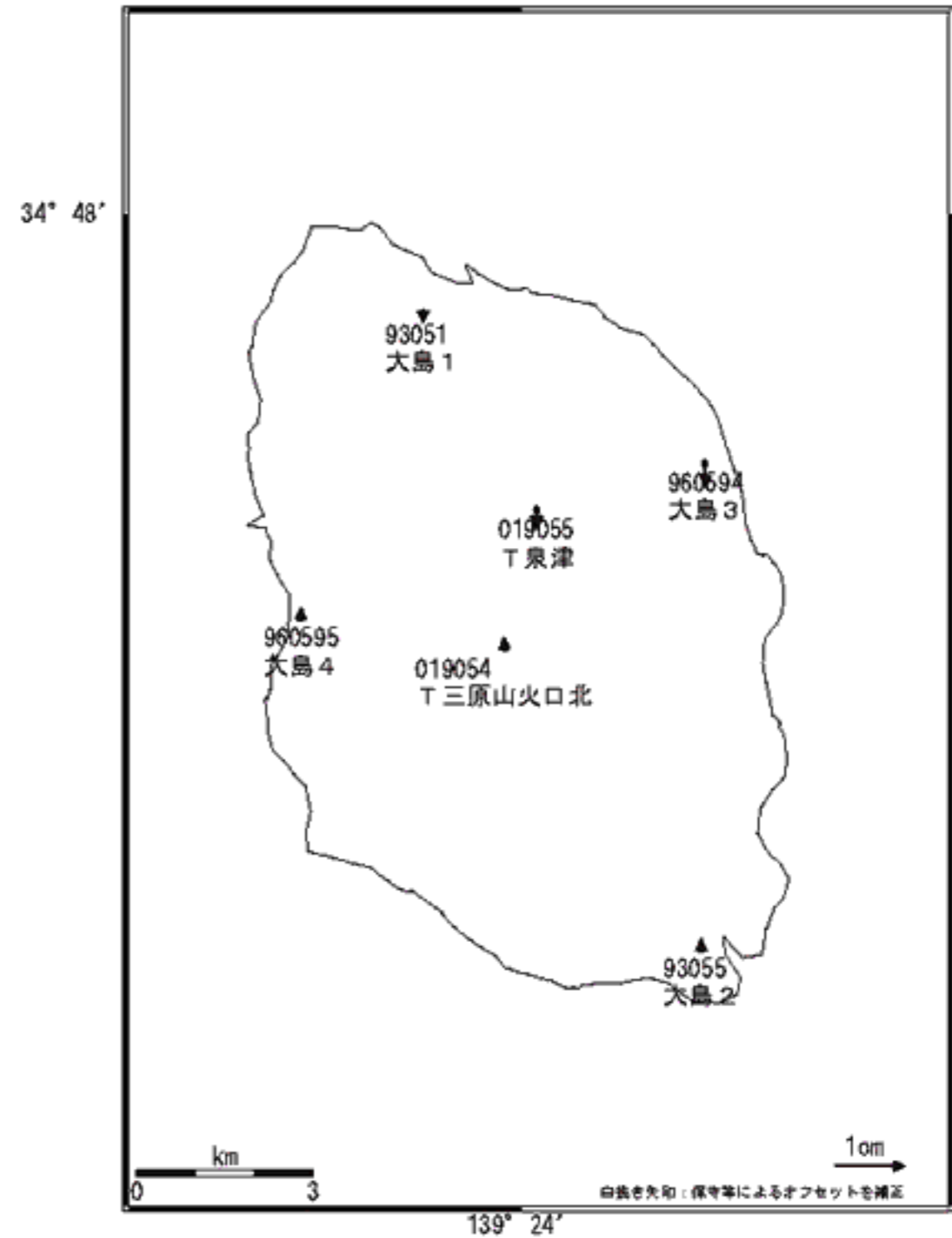
基準期間：2007/07/24-2007/08/02 [F2:最終解]  
比較期間：2007/08/24-2007/09/02 [R2:速報解]



☆固定局：南伊豆2 (93086)

### 地殻変動（上下）

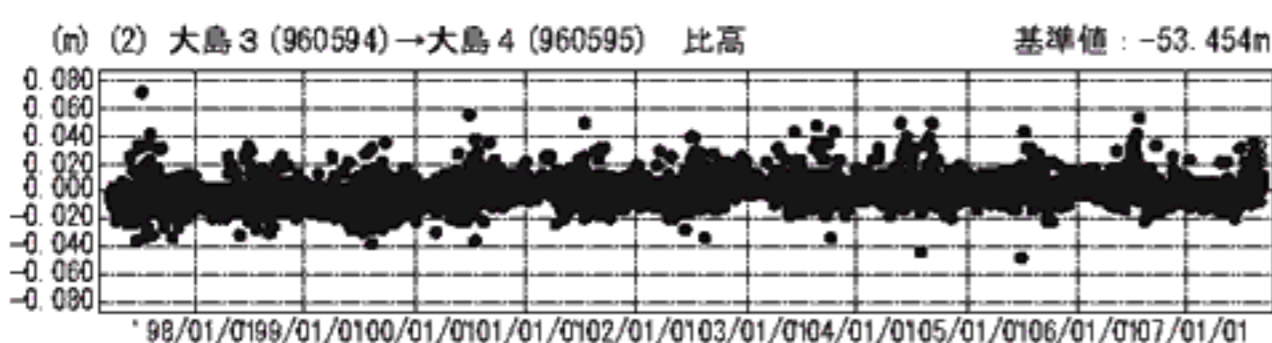
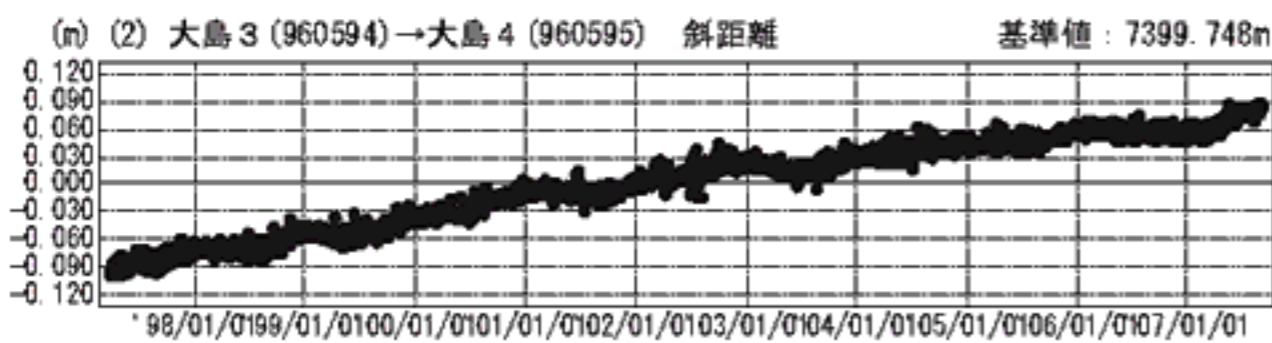
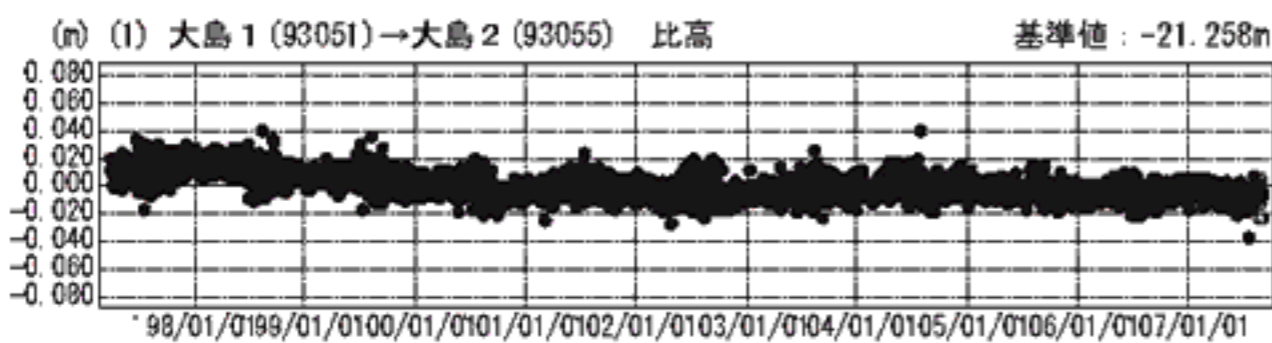
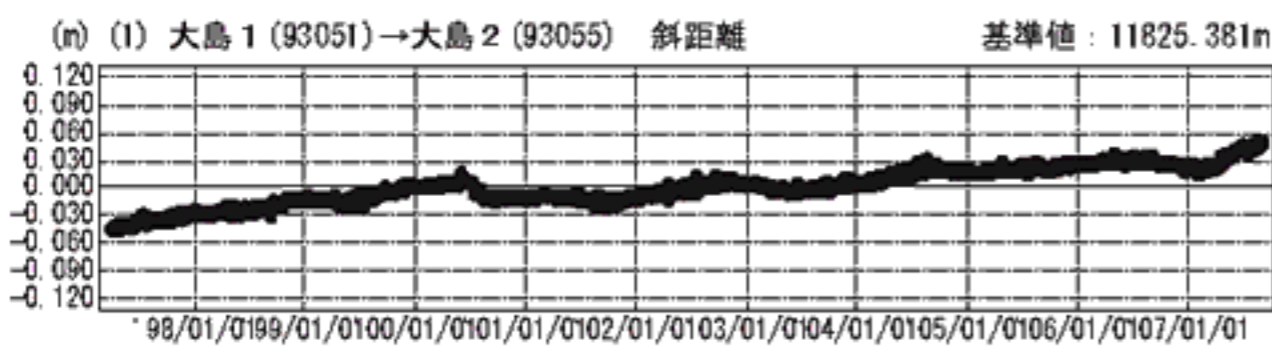
基準期間：2007/07/24-2007/08/02 [F2:最終解]  
比較期間：2007/08/24-2007/09/02 [R2:速報解]



☆固定局：南伊豆2 (93086)

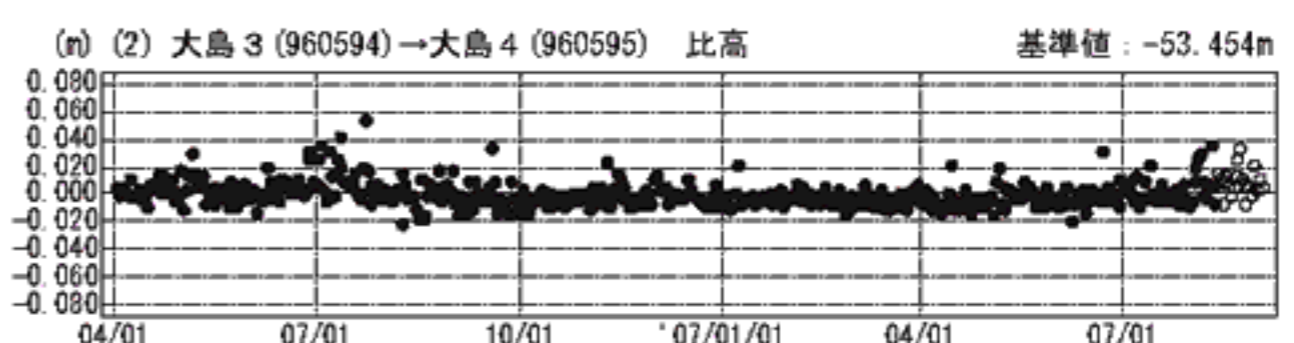
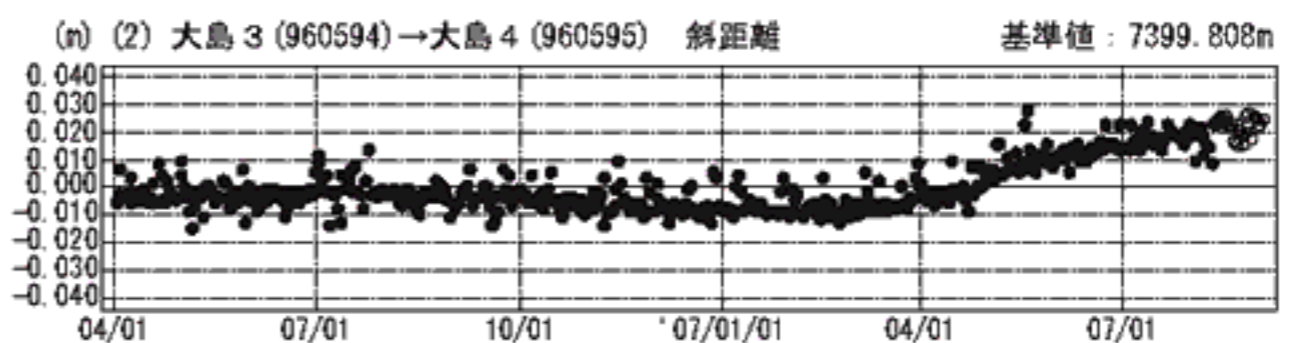
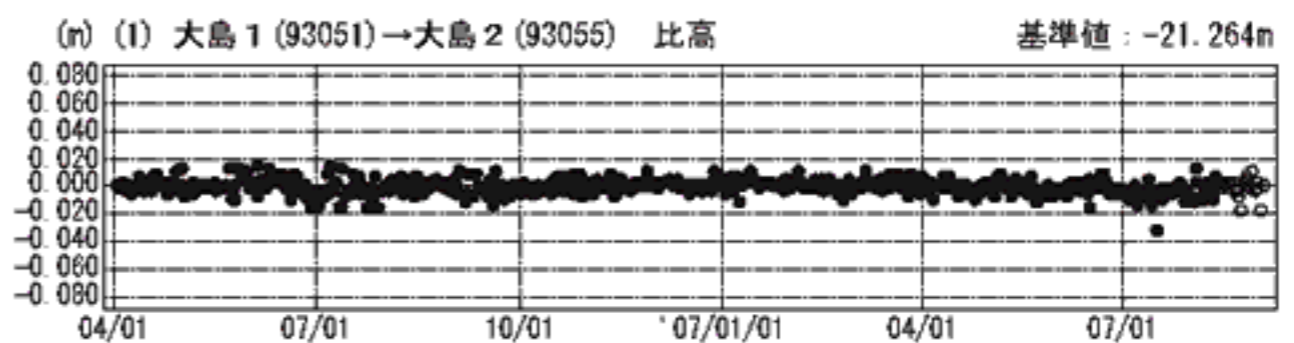
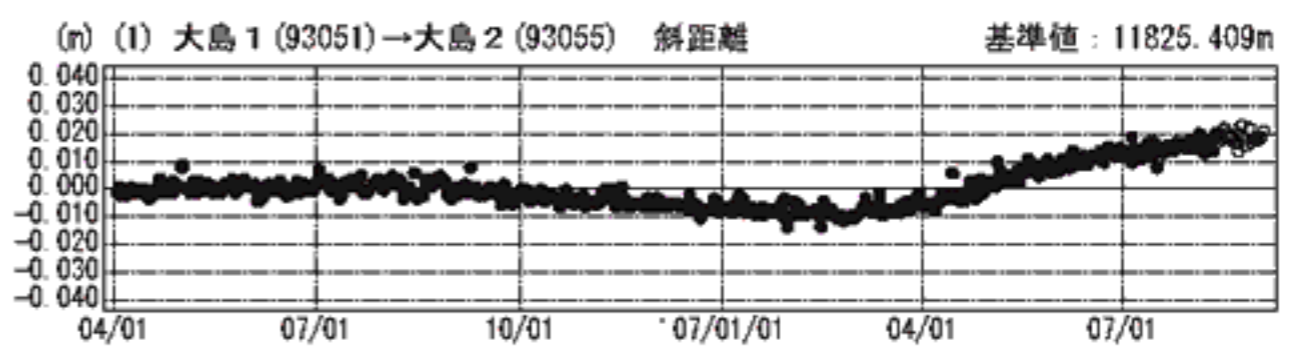
### 成分変化グラフ

期間：1997/04/01~2007/09/02 JST



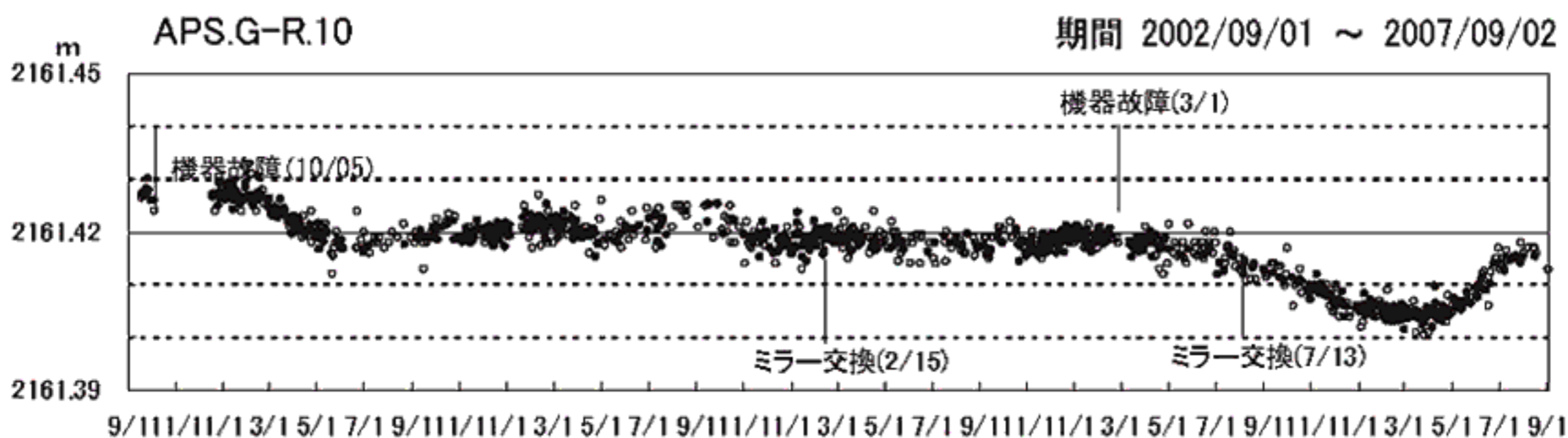
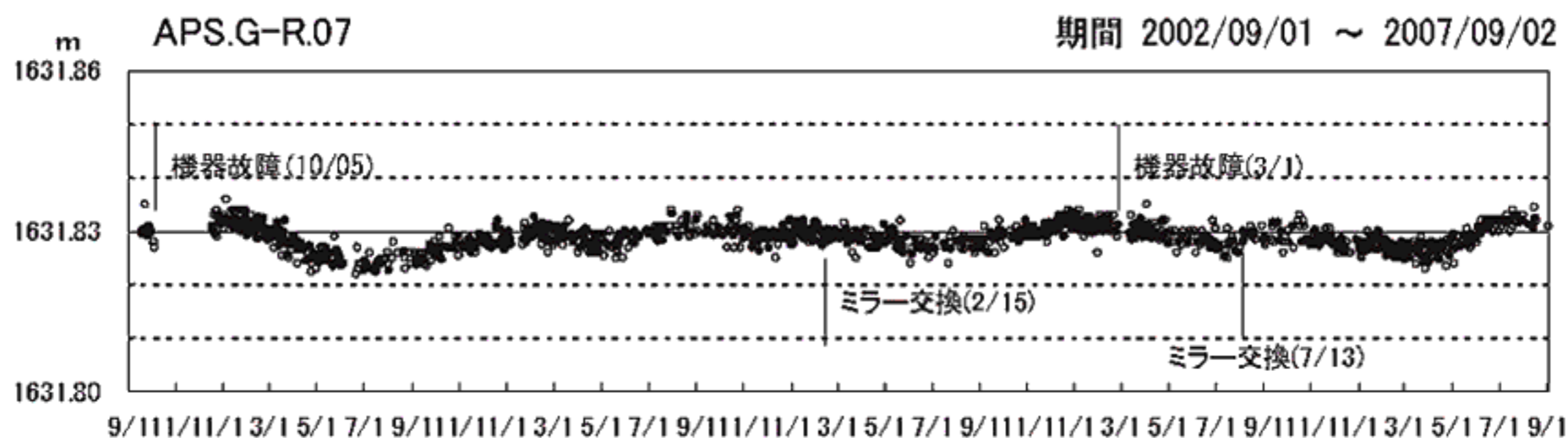
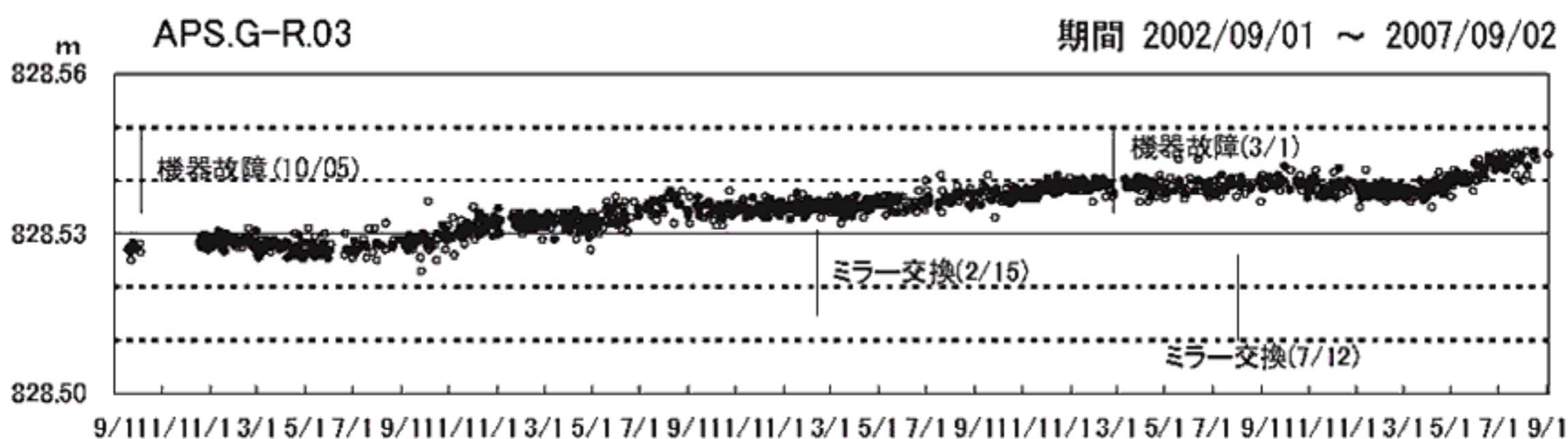
### 成分変化グラフ

期間：2006/04/01~2007/09/02 JST



●—[F2:最終解] ○—[R2:速報解]

# 三原山のAPS連続観測結果



1日12回の観測のうち、夜間の5回観測(20、22、0、2、4時)の中で  
 3個以上の観測値の平均・・・●  
 2個以下の観測の平均値・・・○