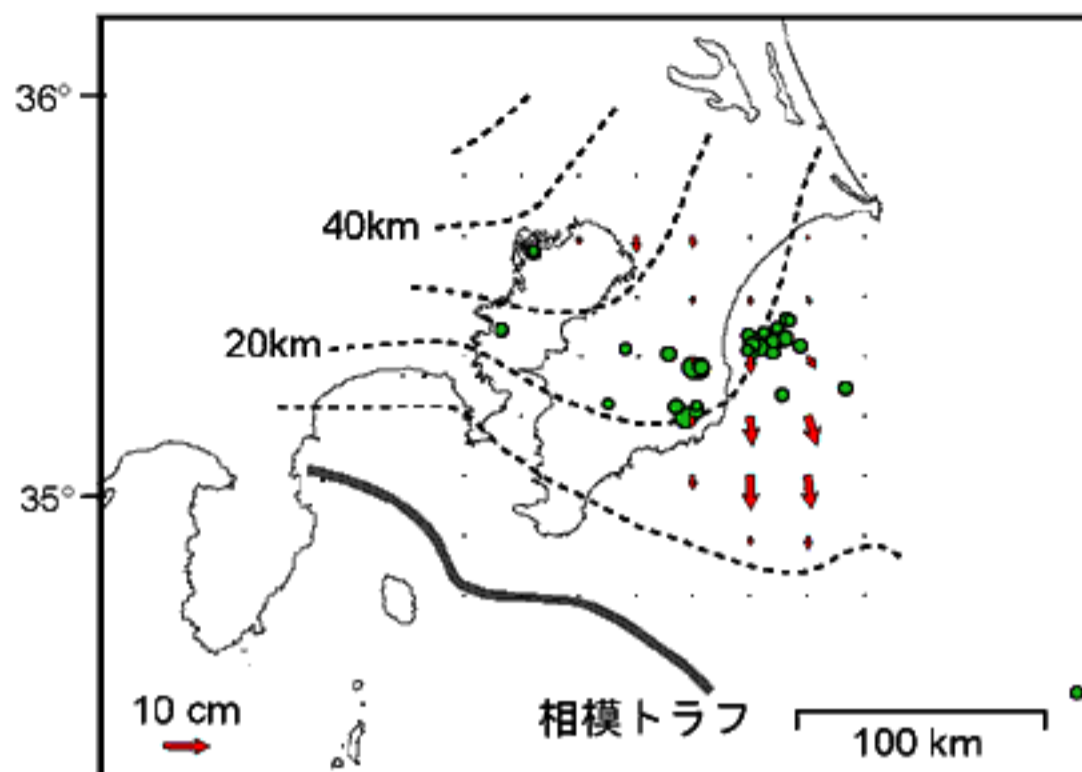
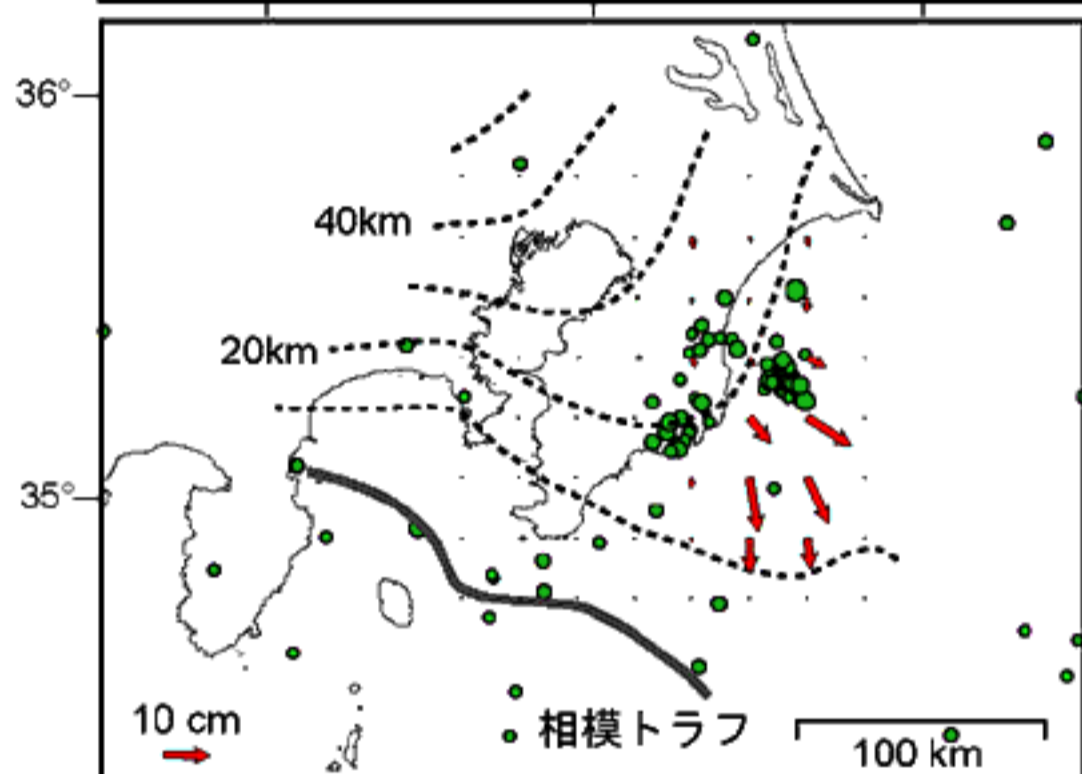


房総半島沖スロースリップイベント (ゆっくりすべり)
プレート境界面上のすべり分布



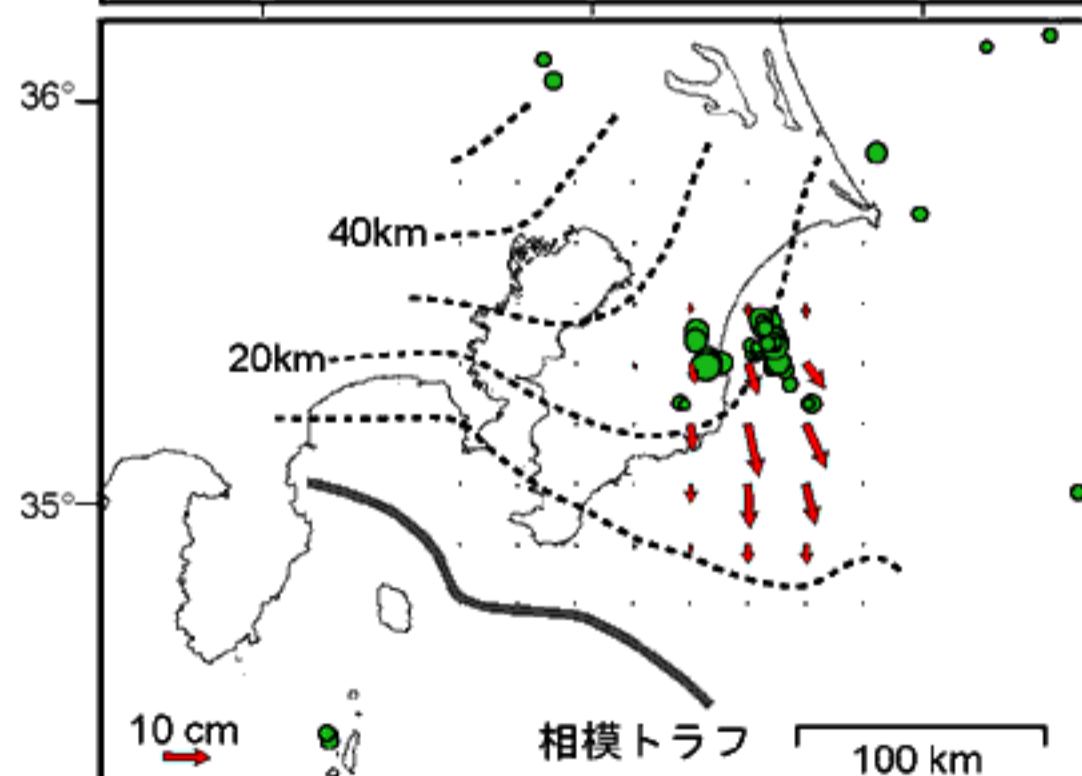
A ゆっくりすべりの発生した期間:
1996年 5月14日~5月24日頃

解析に使用したGPSデータの期間:
1996年 4月8日~6月10日



B ゆっくりすべりの発生した期間:
2002年 10月4日~10月14日頃

解析に使用したGPSデータの期間:
2002年 9月1日~12月2日



C ゆっくりすべりの発生した期間:
2007年 8月13日~8月23日頃

解析に使用したGPSデータの期間:
2007年 8月1日~8月26日

矢印はGPSデータを基に推定されたプレート境界面上のすべり分布
点線はフィリピン海プレート上面の等深度線(石田, 1992)
丸は50km以浅, M2以上の震央位置(気象庁一元化震源による)