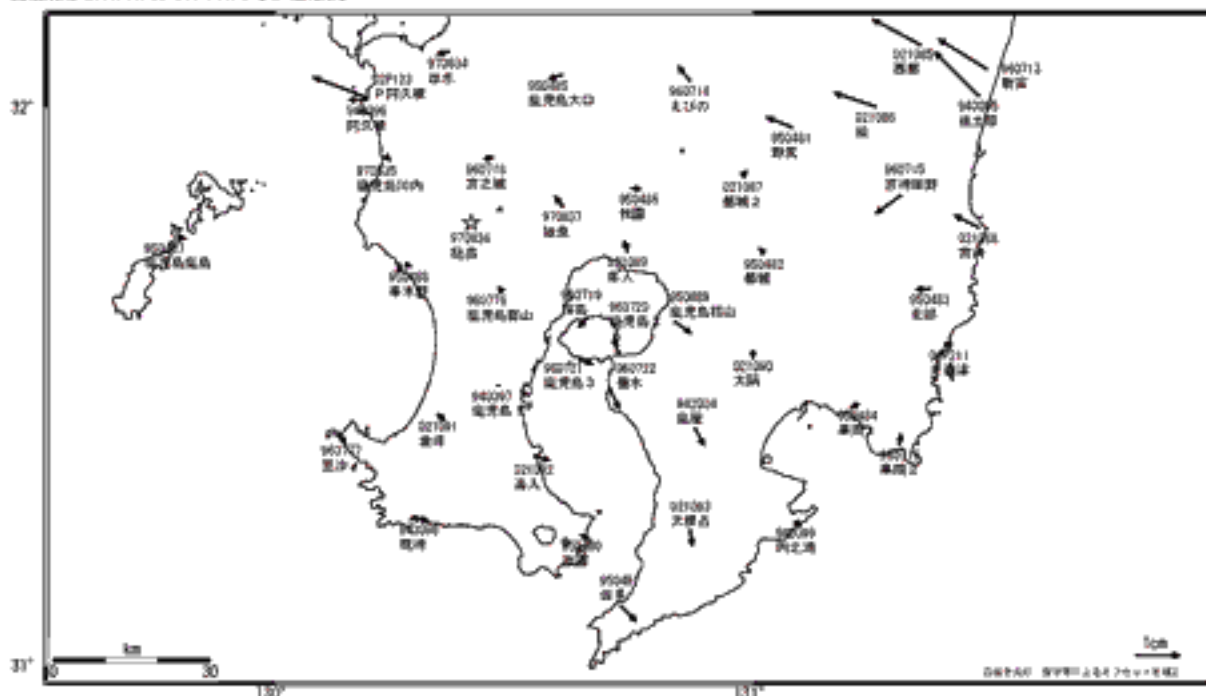


—GPS連続観測結果—

鹿児島(錦江)湾を挟む基線で、長期的な伸びの傾向が見られます。

桜島周辺の地殻変動(水平)

基準期間: 2006/07/22-2006/07/31 [F2:最終観]
 比較期間: 2007/07/22-2007/07/31 [R2:速報観]

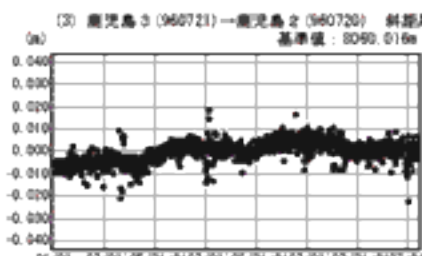
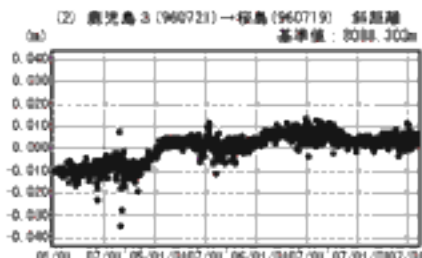
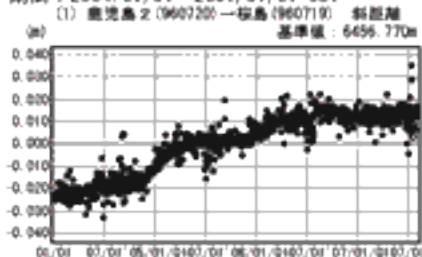


★固定局: 福岡(970836)

島内基線

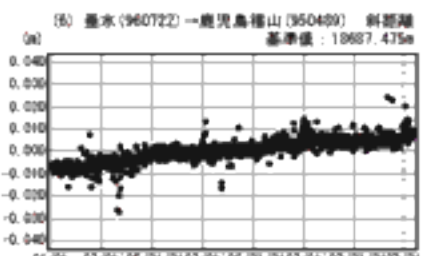
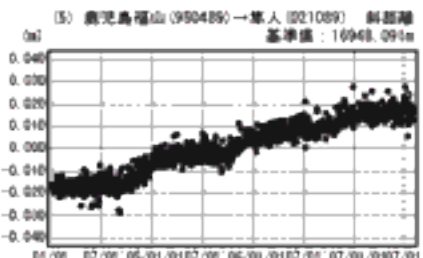
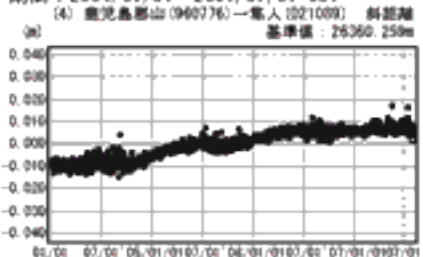
成分変化グラフ

期間: 2004/01/01~2007/07/31 JST



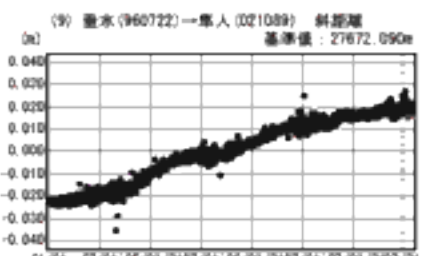
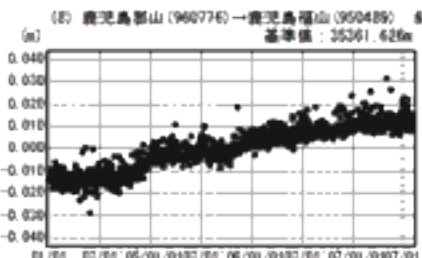
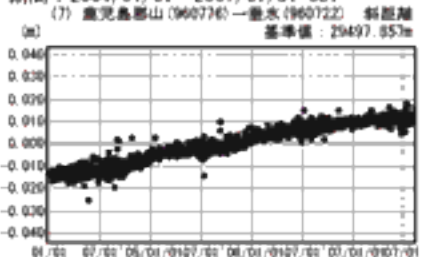
基線変化グラフ

期間: 2004/01/01~2007/07/31 JST



基線変化グラフ

期間: 2004/01/01~2007/07/31 JST



●—[F2:最終観] ○—[R2:速報観]