

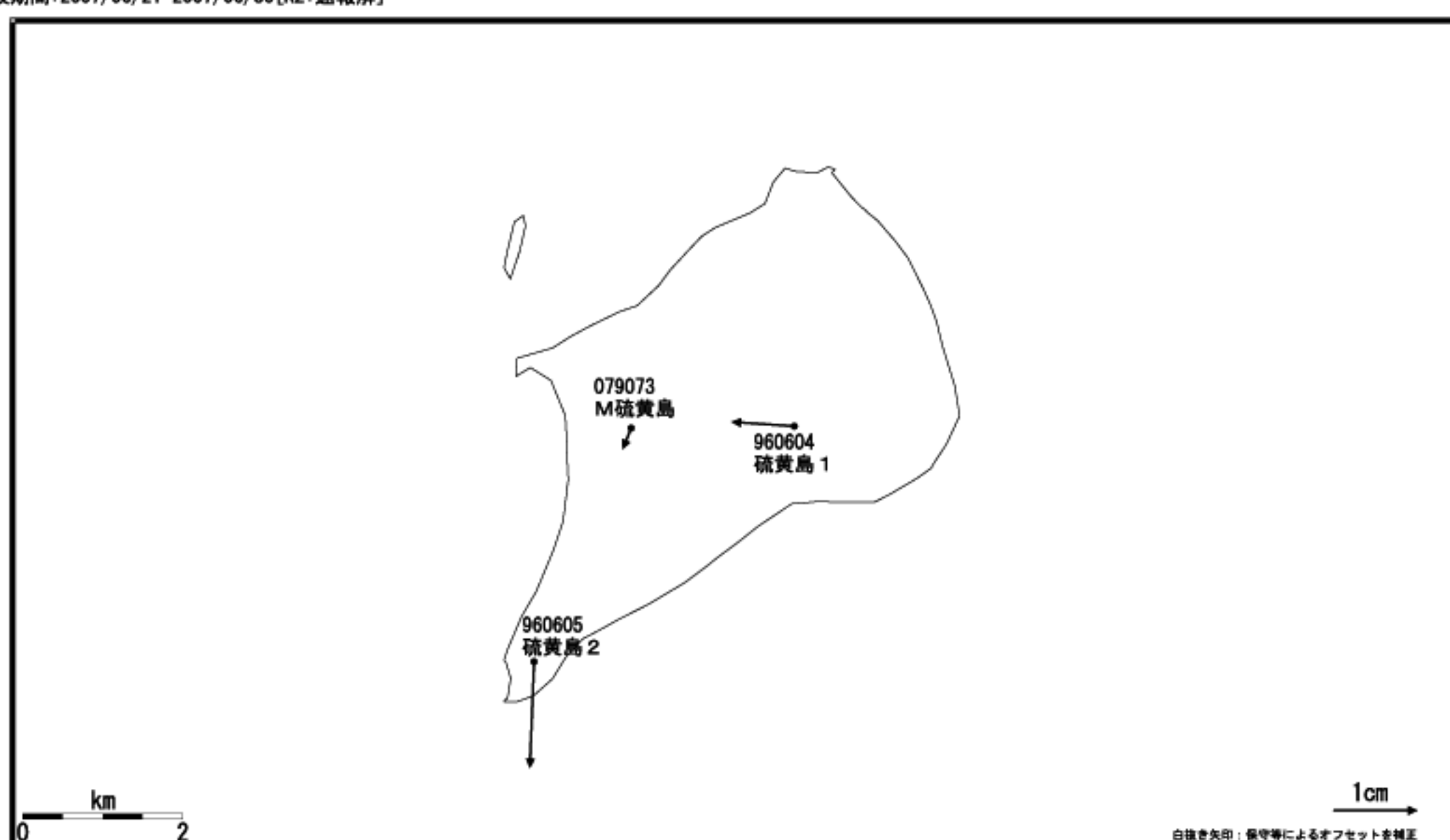
硫黄島

—GPS連続観測結果—

2006年8月頃からの電子基準点「硫黄島1」の隆起が継続しています。
GPS機動観測点「M硫黄島」も4月17日の設置以降、隆起が継続しています。
電子基準点「硫黄島2」の南方向の地殻変動も継続しています。

地殻変動（水平）

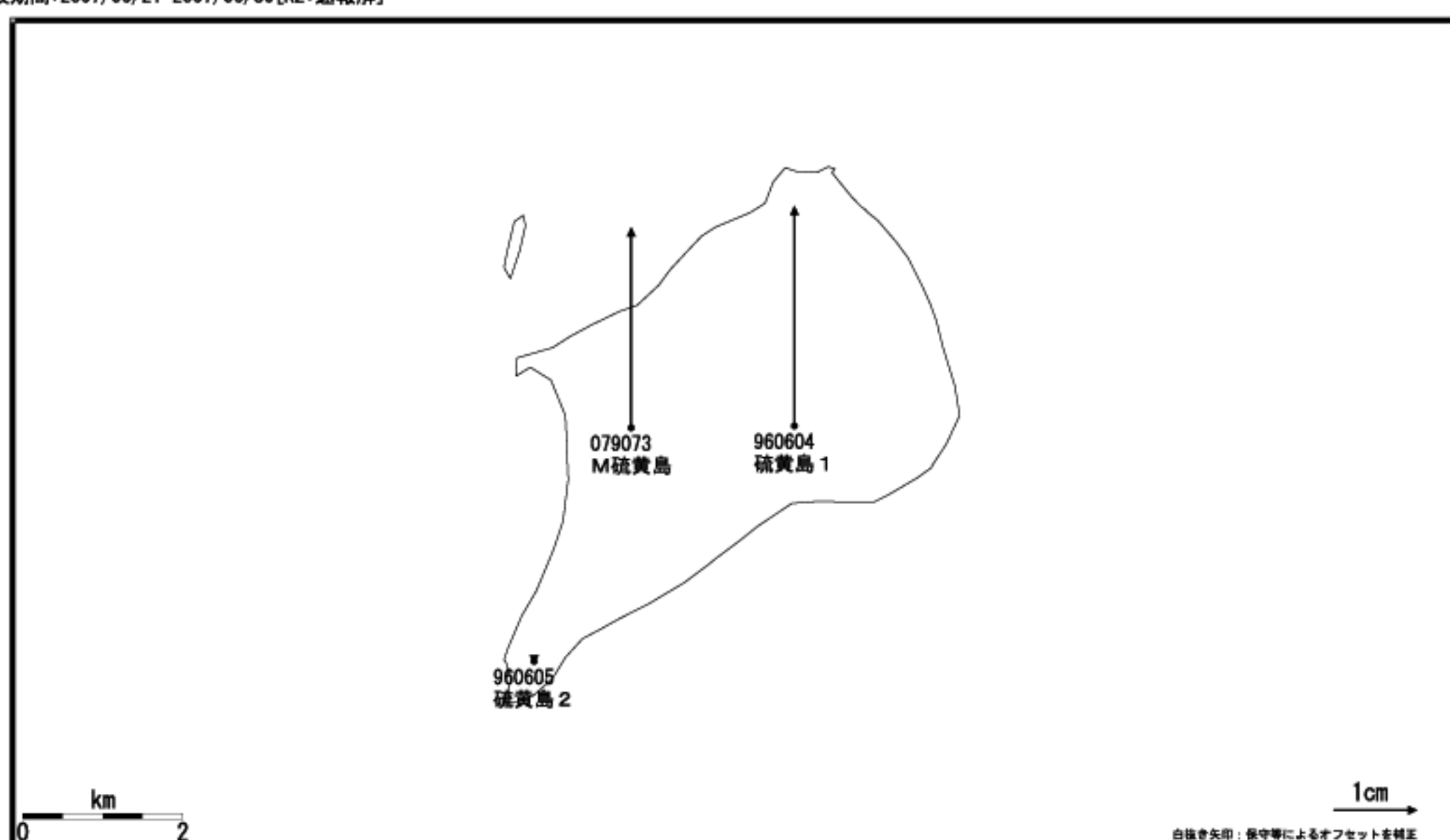
基準期間：2007/05/22-2007/05/31 [F2:最終解]
比較期間：2007/06/21-2007/06/30 [R2:速報解]



☆固定局：父島(942003)

地殻変動（上下）

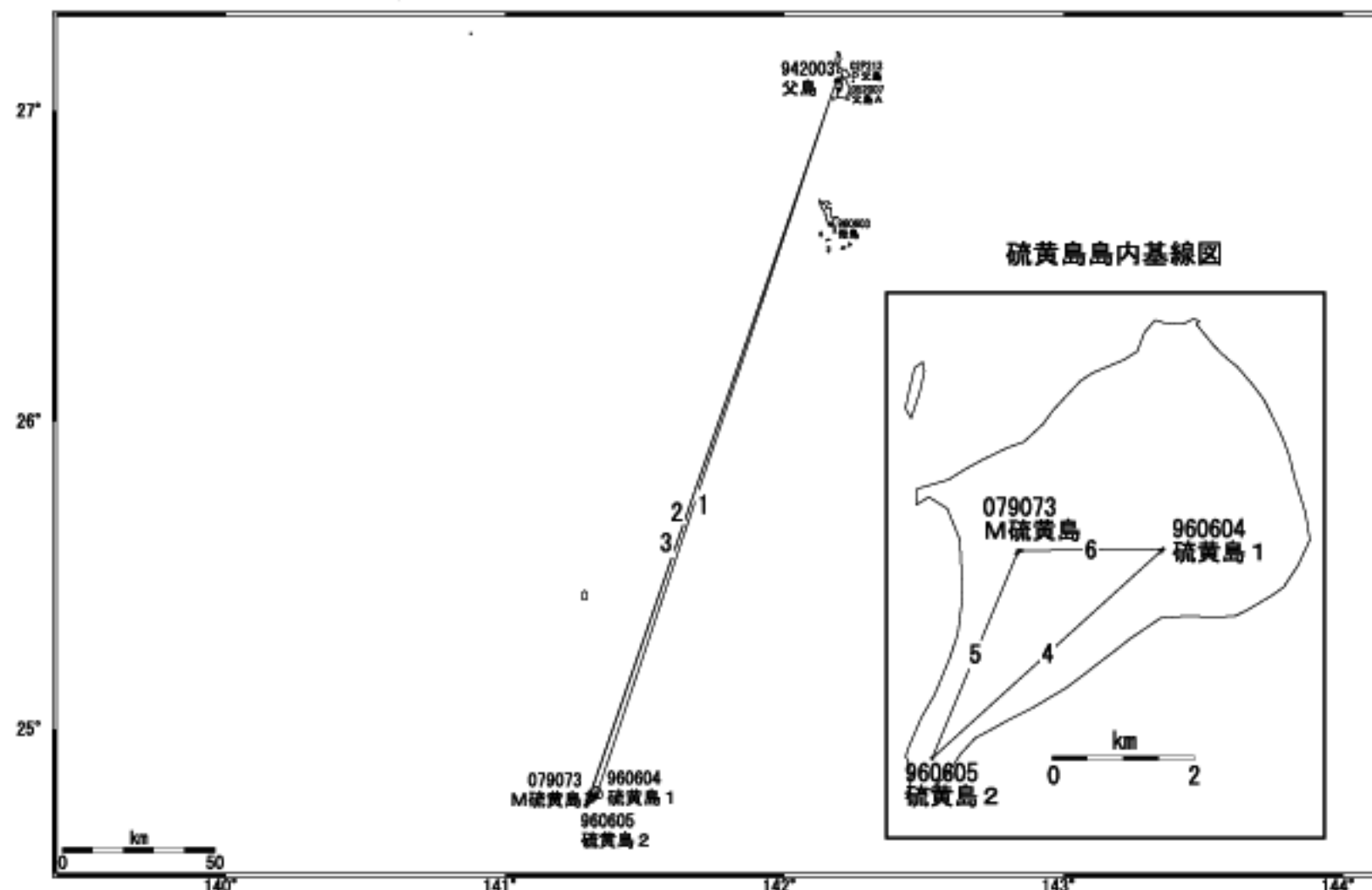
基準期間：2007/05/22-2007/05/31 [F2:最終解]
比較期間：2007/06/21-2007/06/30 [R2:速報解]



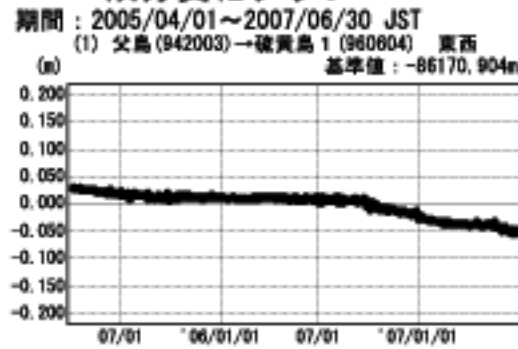
☆固定局：父島(942003)

国土地理院

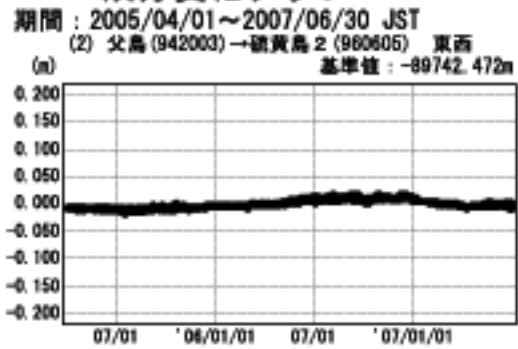
硫黄島周辺 GPS連続観測基線図



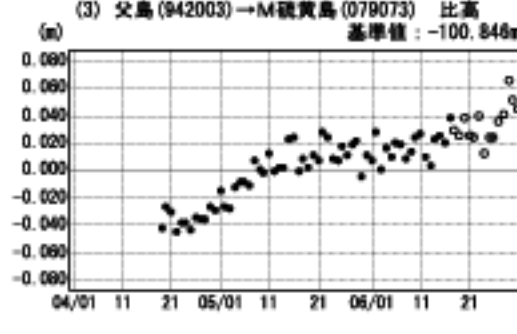
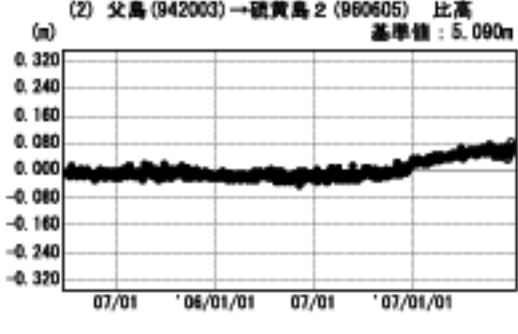
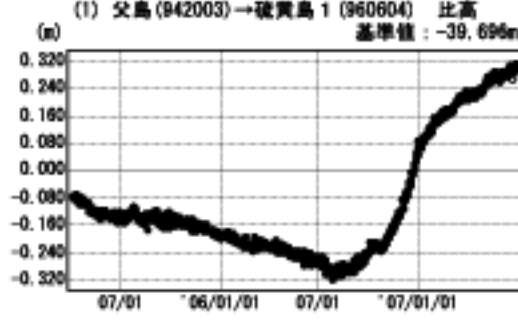
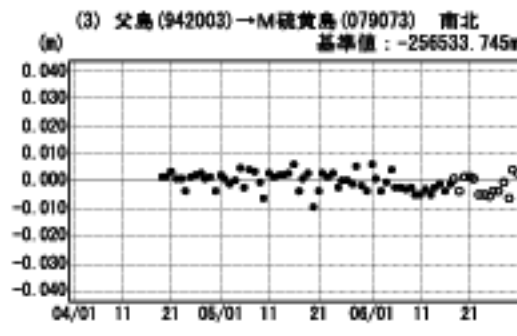
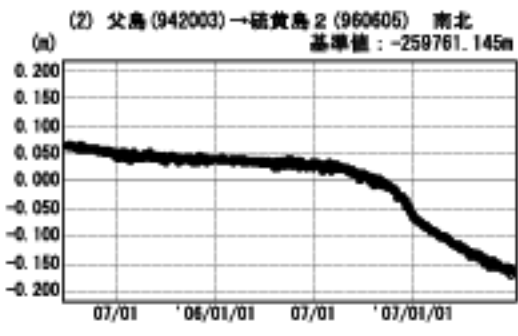
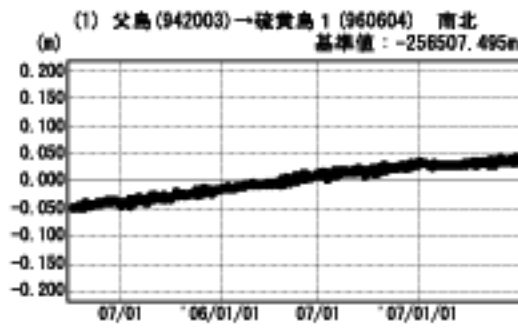
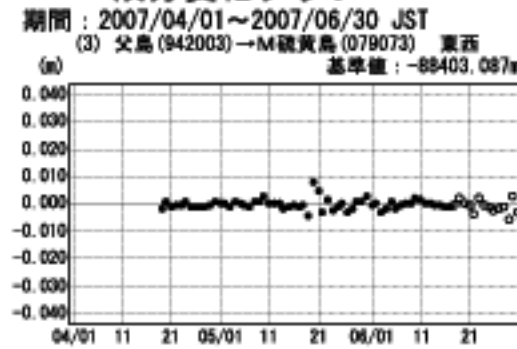
成分変化グラフ



成分変化グラフ

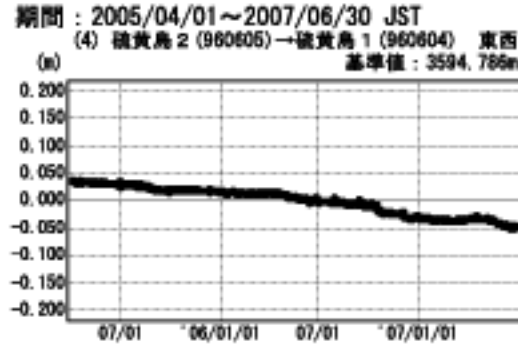


成分変化グラフ

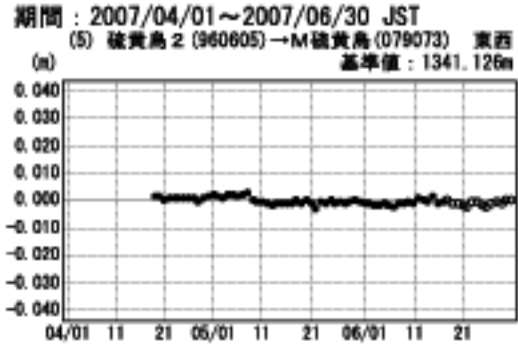


●—[F2:最終解] ○—[R2:速報解]

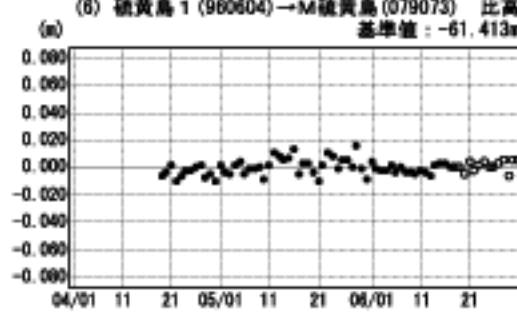
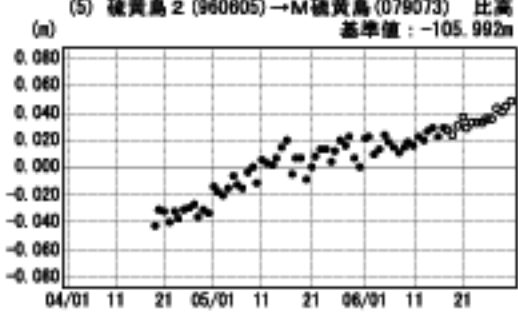
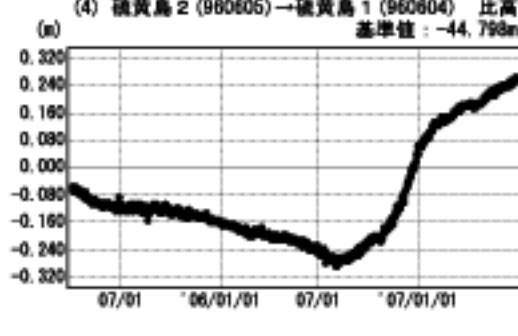
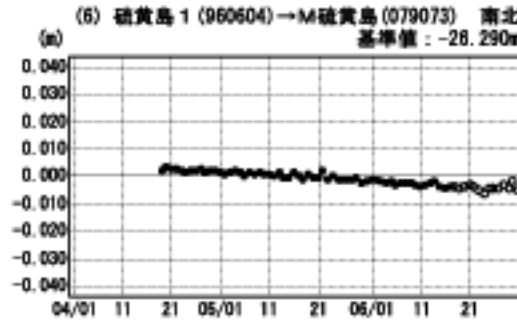
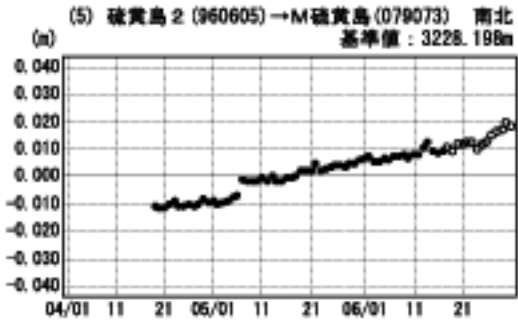
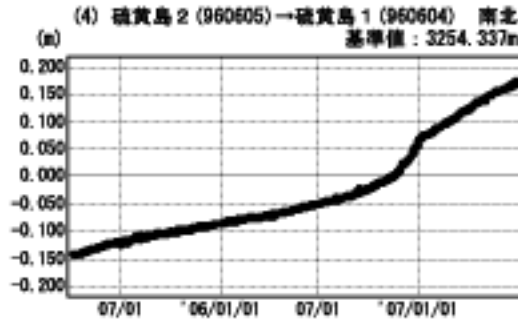
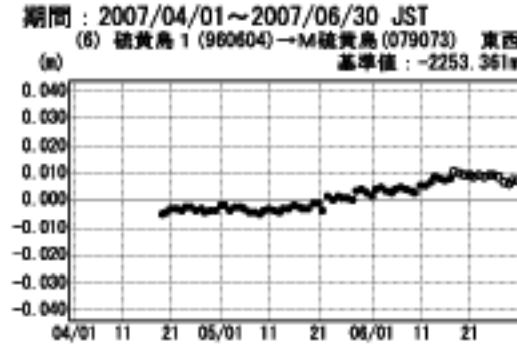
成分変化グラフ



成分変化グラフ



成分変化グラフ



●—[F2:最終解] ○—[R2:速報解]

国土地理院