

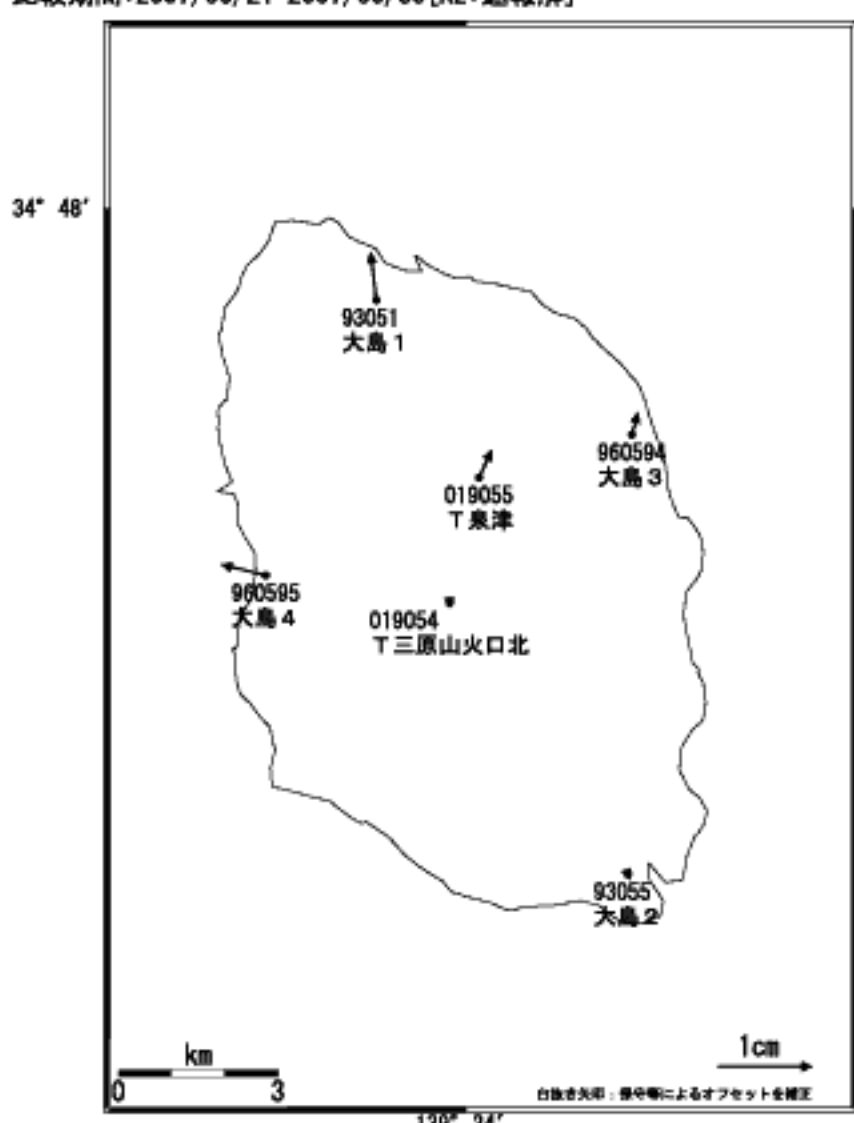
# 伊豆大島

—GPS連続観測結果—

島内の観測点を結ぶ基線で、2007年3月頃からの小さな伸びが継続しています。

## 地殻変動（水平）

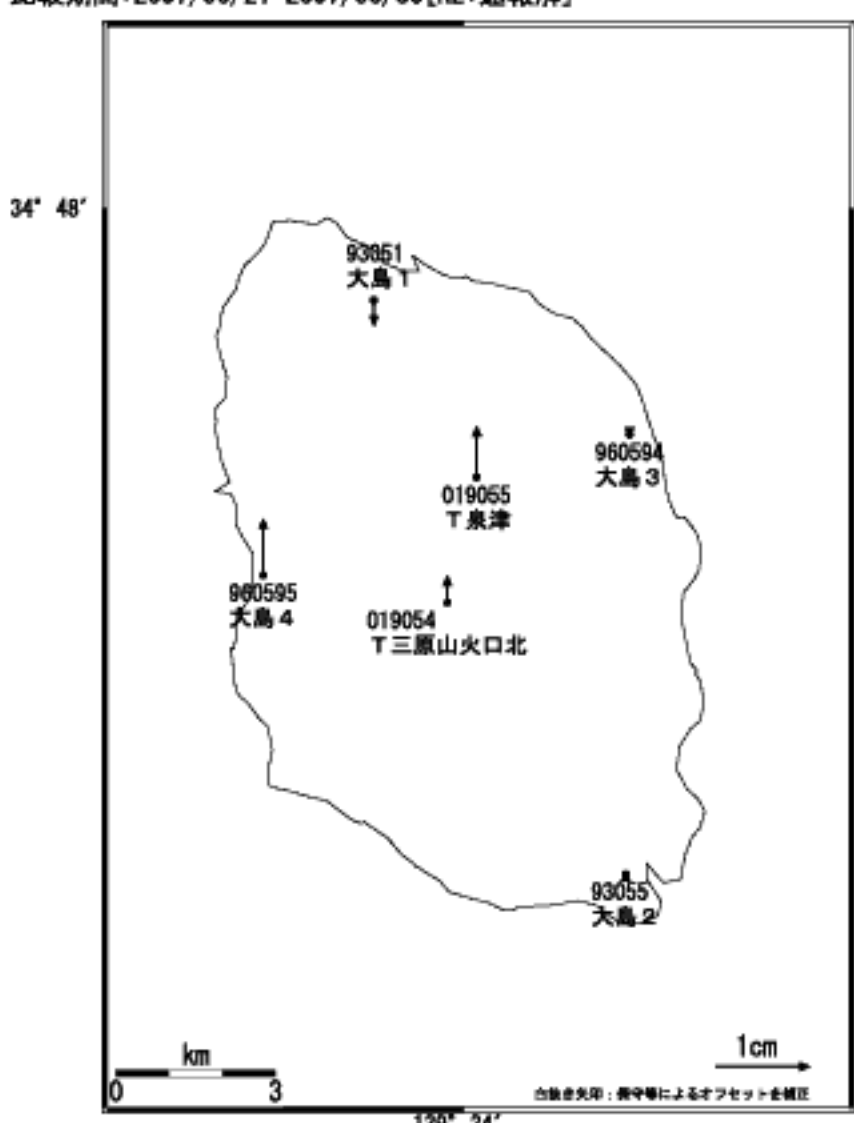
基準期間：2007/05/21-2007/05/30 [F2:最終解]  
比較期間：2007/06/21-2007/06/30 [R2:速報解]



☆固定局：南伊豆2 (93086)

## 地殻変動（上下）

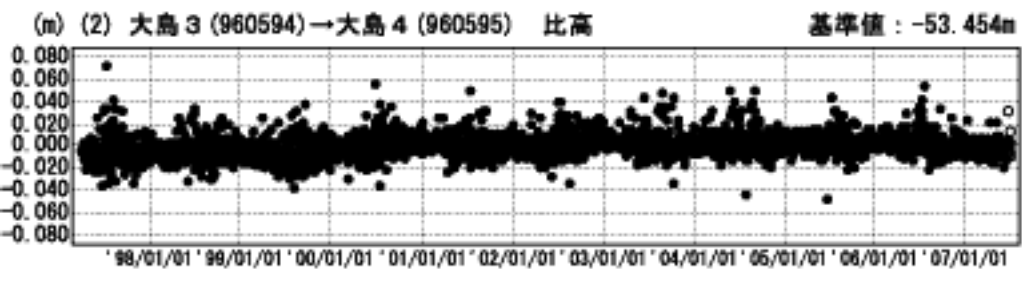
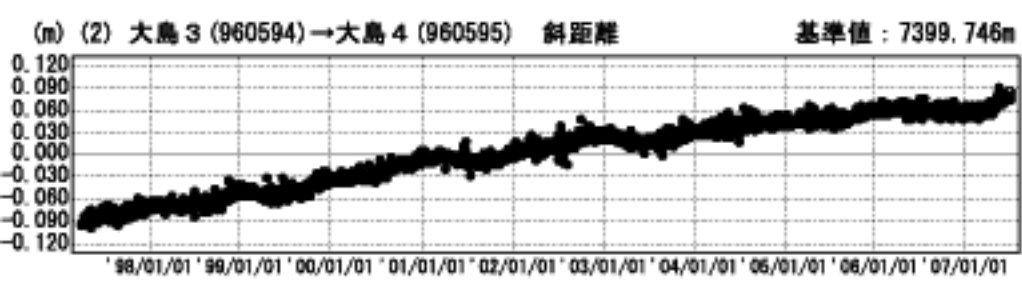
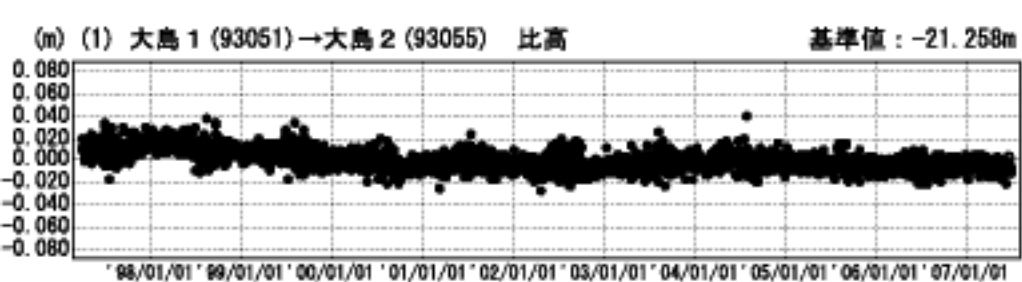
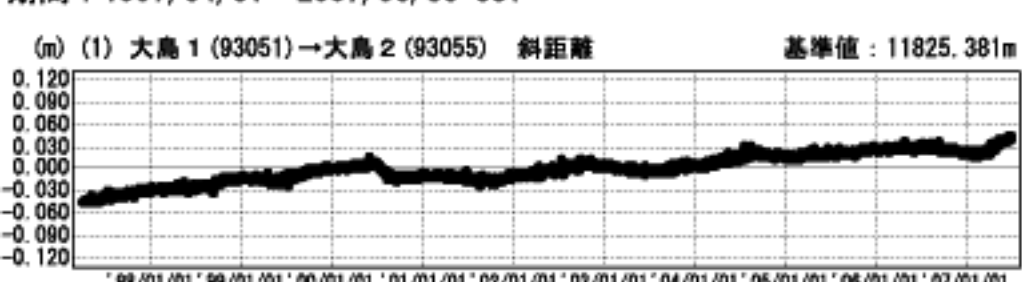
基準期間：2007/05/21-2007/05/30 [F2:最終解]  
比較期間：2007/06/21-2007/06/30 [R2:速報解]



☆固定局：南伊豆2 (93086)

## 成分変化グラフ

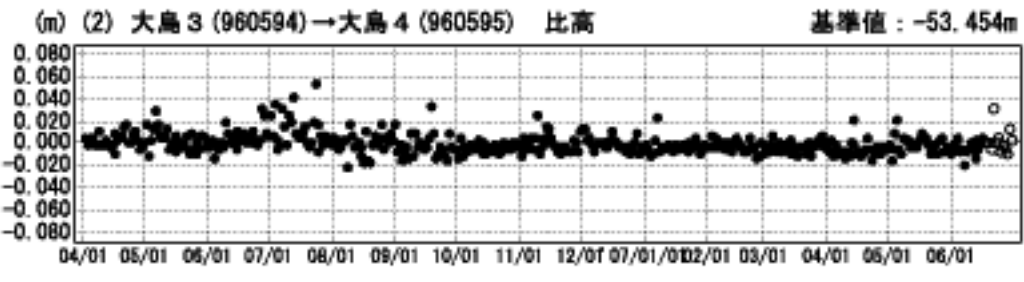
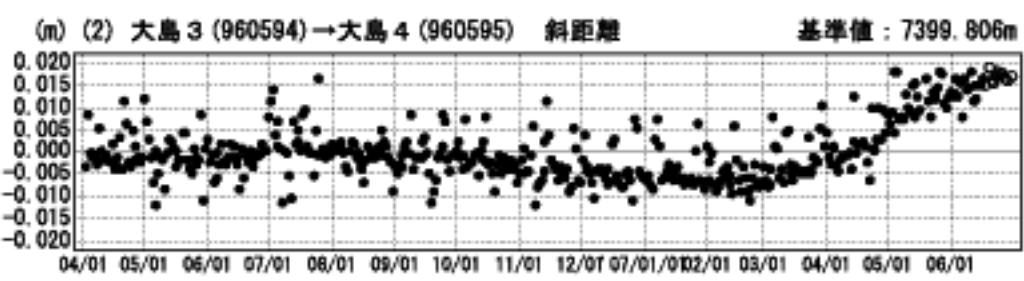
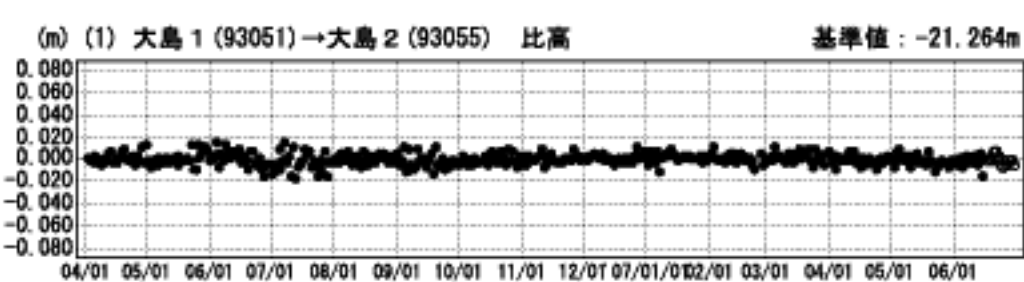
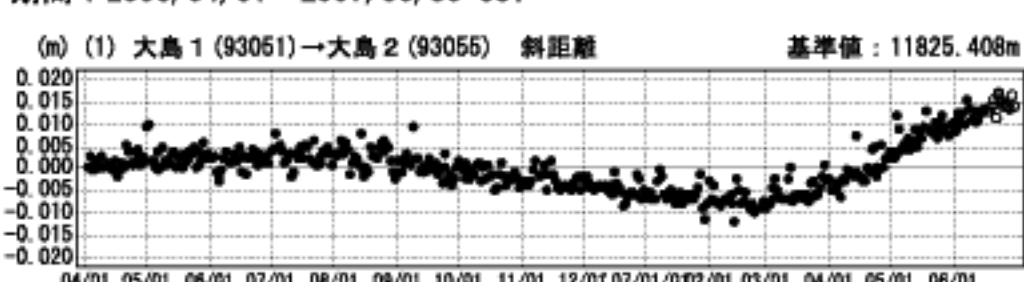
期間：1997/04/01~2007/06/30 JST



●—[F2:最終解] ○—[R2:速報解]

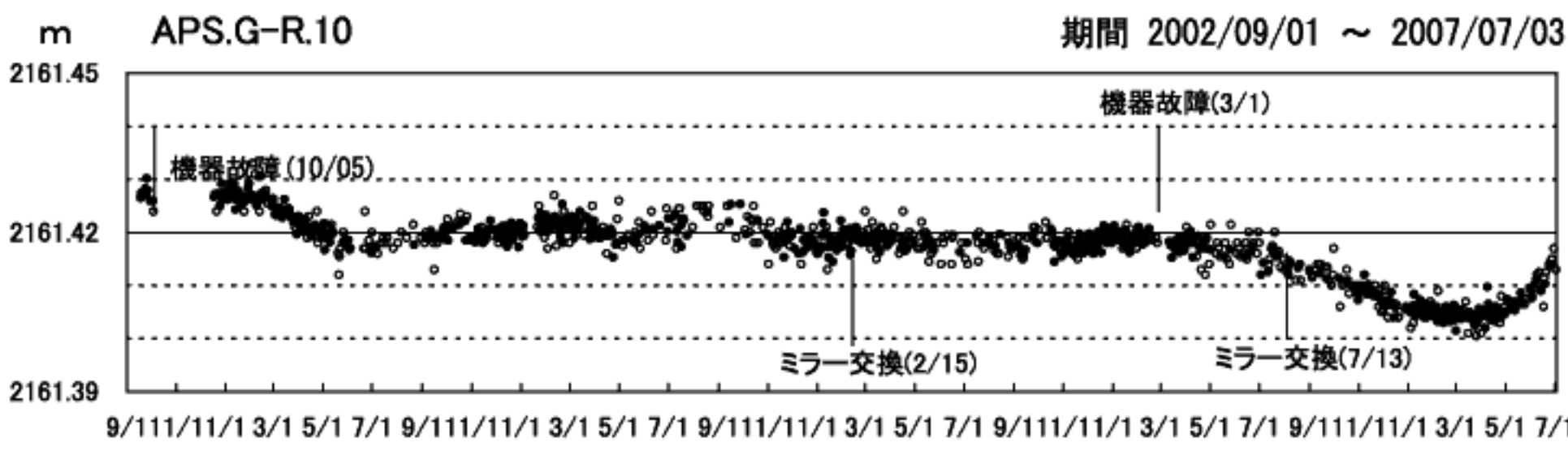
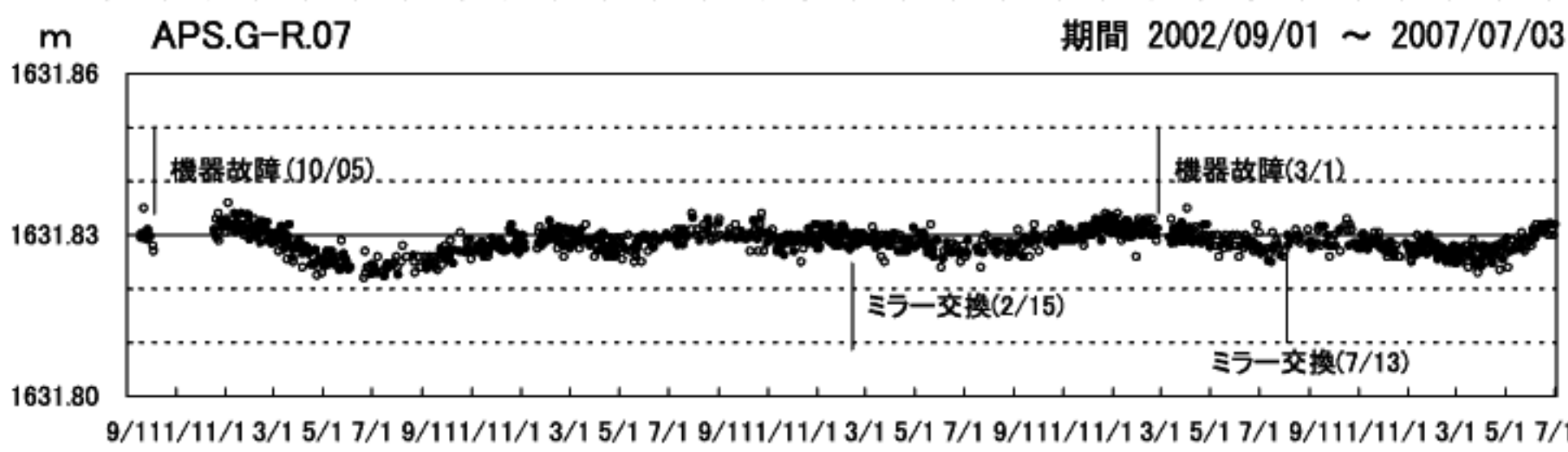
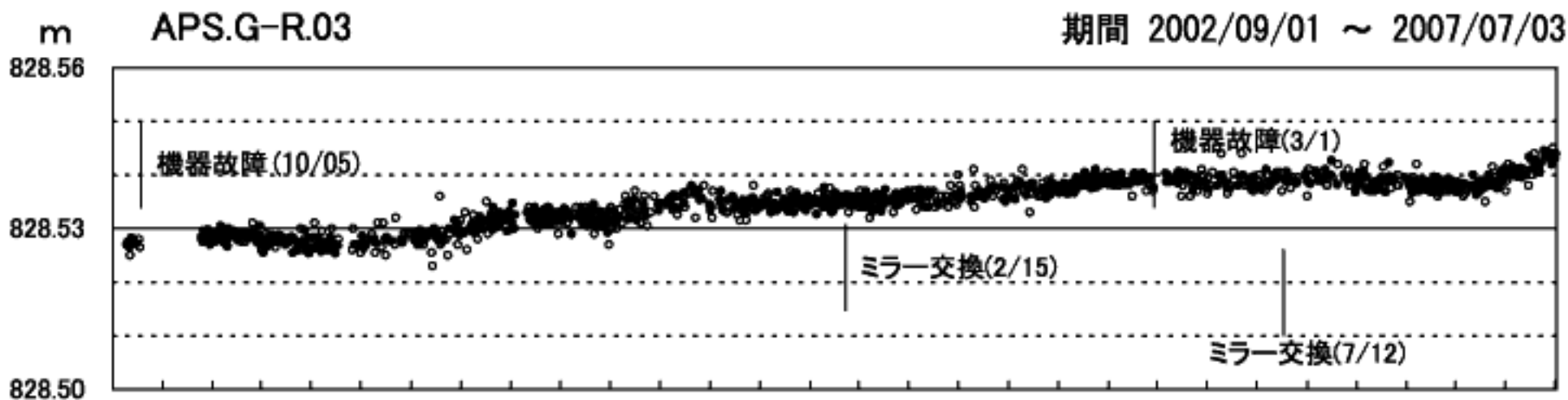
## 成分変化グラフ

期間：2006/04/01~2007/06/30 JST



国土地理院

# 三原山のAPS連続観測結果



1日12回の観測のうち、夜間の5回観測(20、22、0、2、4時)の中で  
3個以上の観測値の平均...●  
2個以下の観測の平均値...○

国土地理院