

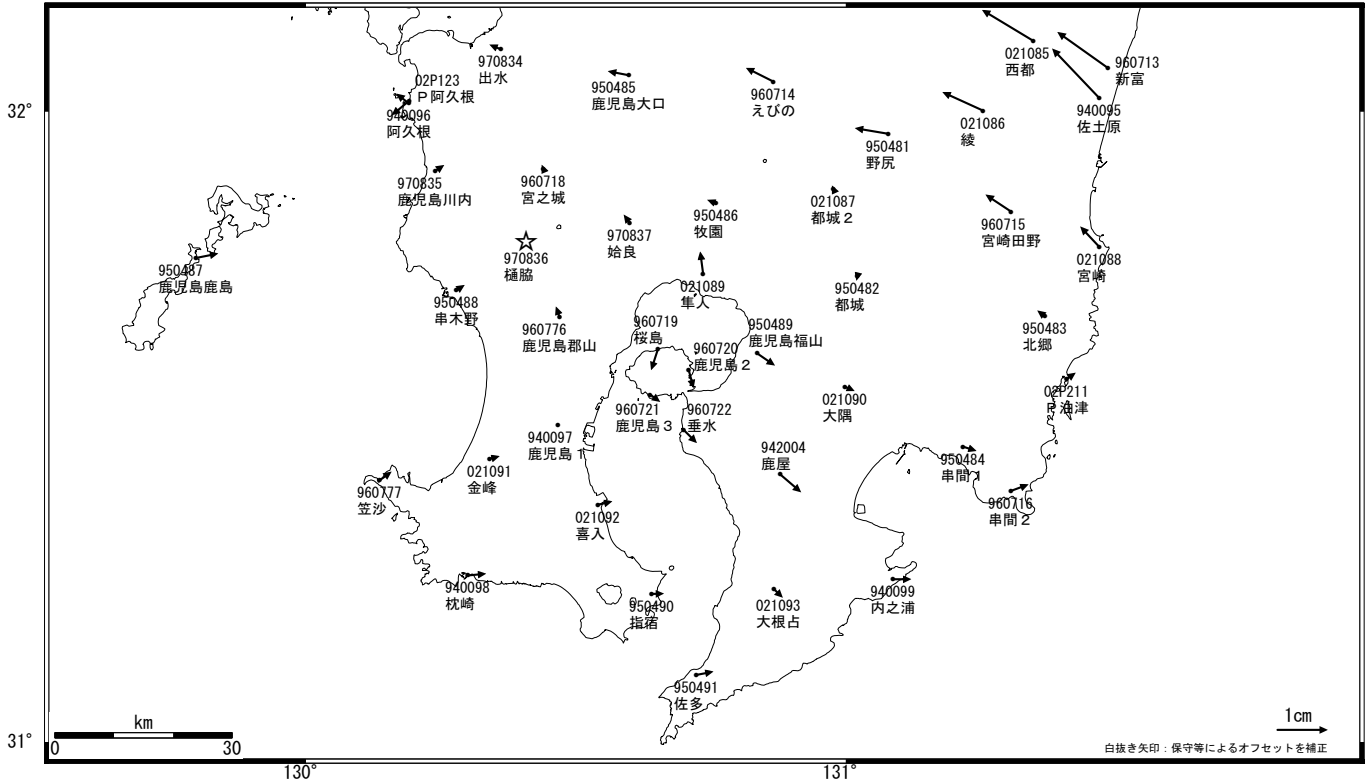
# 桜島周辺

—GPS連続観測結果—

鹿児島(錦江)湾を挟む基線で、平成17年10月頃から長期的な伸びの傾向が見られます。

基準期間：2006/05/24-2006/06/02 [F2:最終解]  
比較期間：2007/05/24-2007/06/02 [R2:速報解]

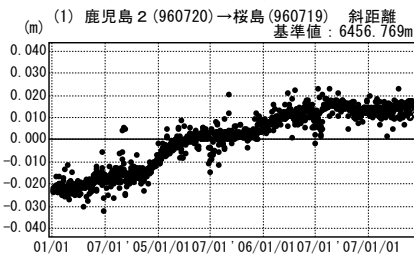
## 桜島周辺の地殻変動（水平）



☆固定局：樋脇(970836)

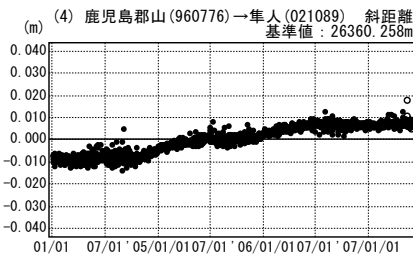
### 基線変化グラフ

期間：2004/01/01~2007/06/02 JST



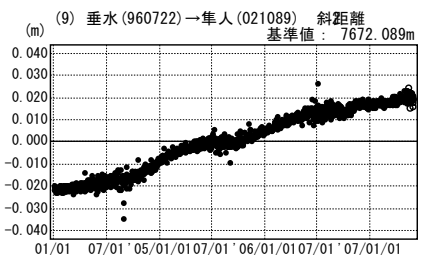
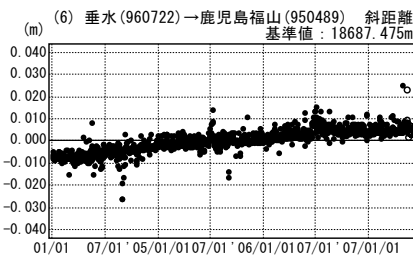
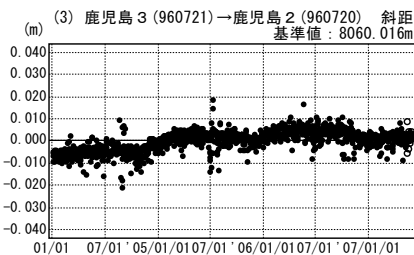
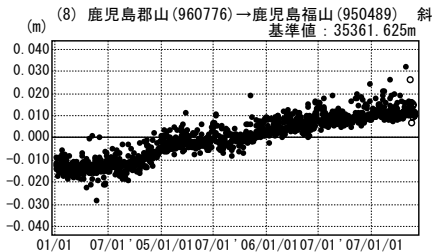
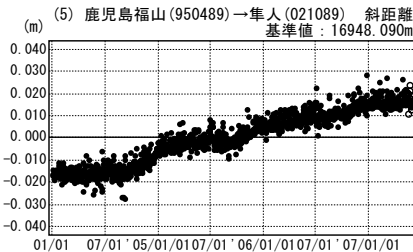
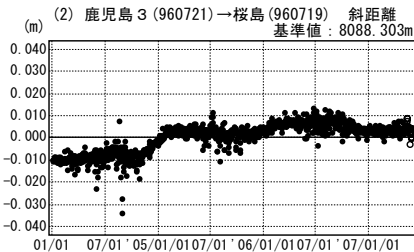
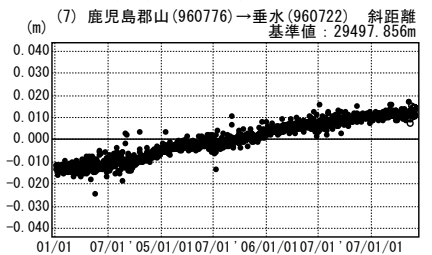
### 基線変化グラフ

期間：2004/01/01~2007/06/02 JST



### 基線変化グラフ

期間：2004/01/01~2007/06/02 JST



●--- [F2:最終解] ○--- [R2:速報解]