

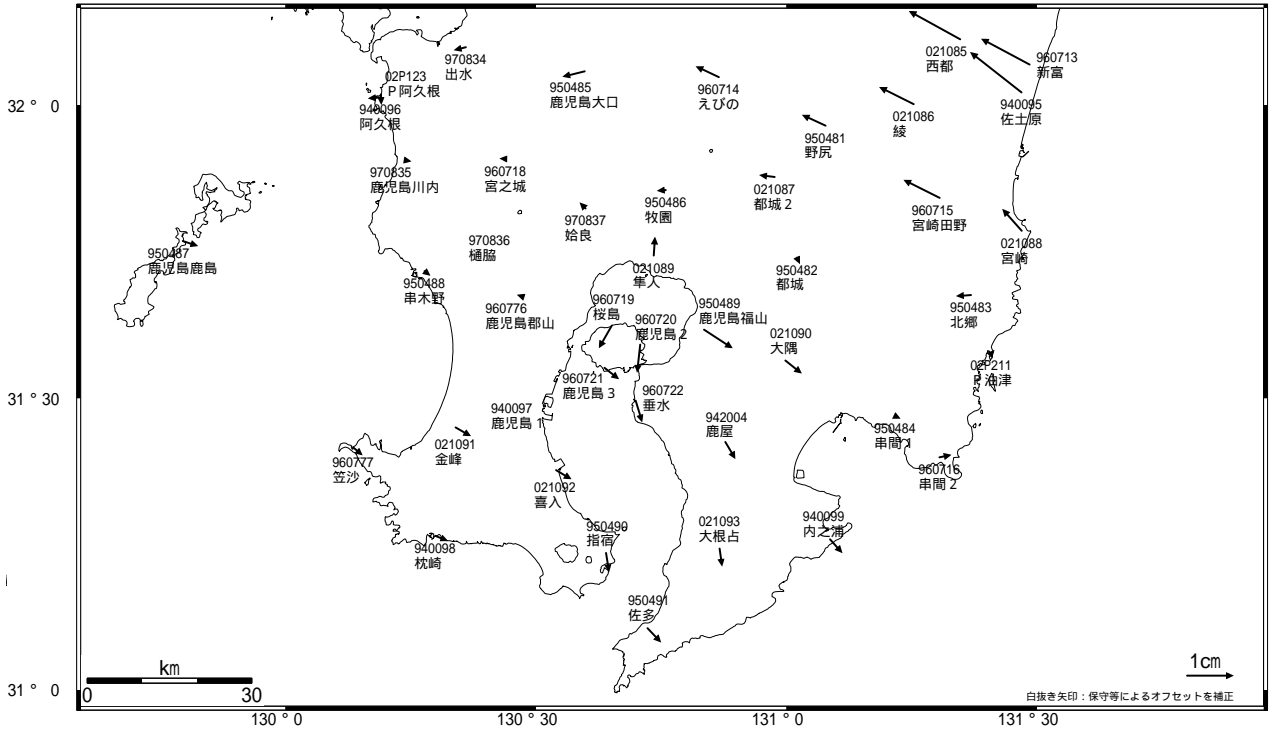
桜島周辺

- GPS連続観測結果 -

鹿児島(錦江)湾を挟む基線で、2005年10月頃から長期的な伸びの傾向が見られます。

桜島周辺の地殻変動(水平)

基準期間: 2006/04/27-2006/05/06 [F2: 最終解]
比較期間: 2007/04/27-2007/05/06 [R2: 速報解]

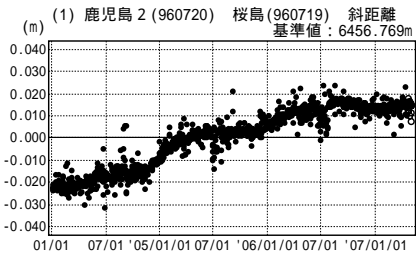


固定局: 樋脇(970836)

国土地理院

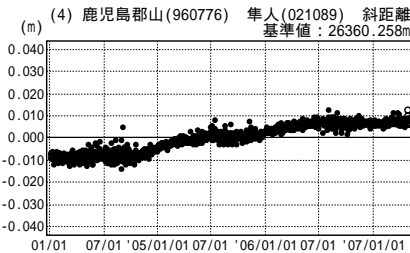
基線変化グラフ

期間: 2004/01/01 ~ 2007/05/06 JST



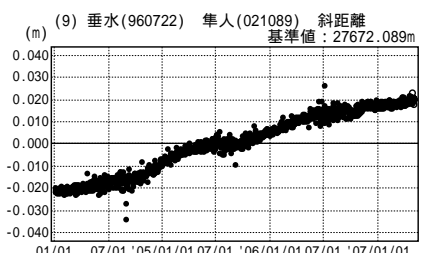
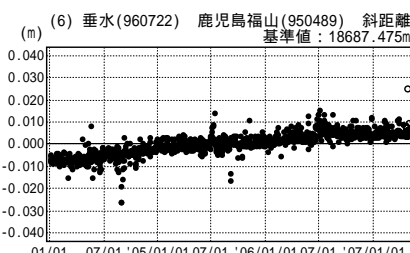
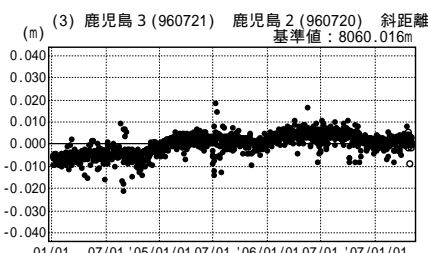
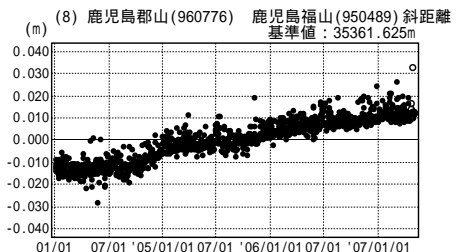
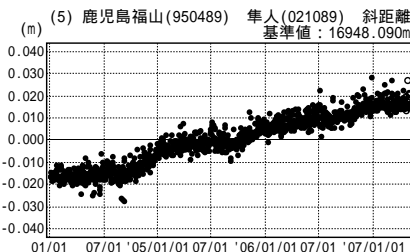
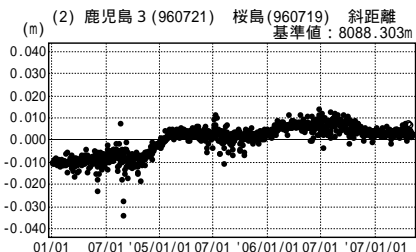
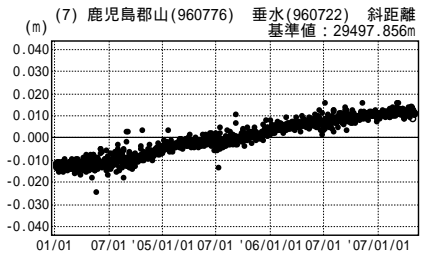
基線変化グラフ

期間: 2004/01/01 ~ 2007/05/06 JST



基線変化グラフ

期間: 2004/01/01 ~ 2007/05/06 JST



--- [F2: 最終解] --- [R2: 速報解]

国土地理院