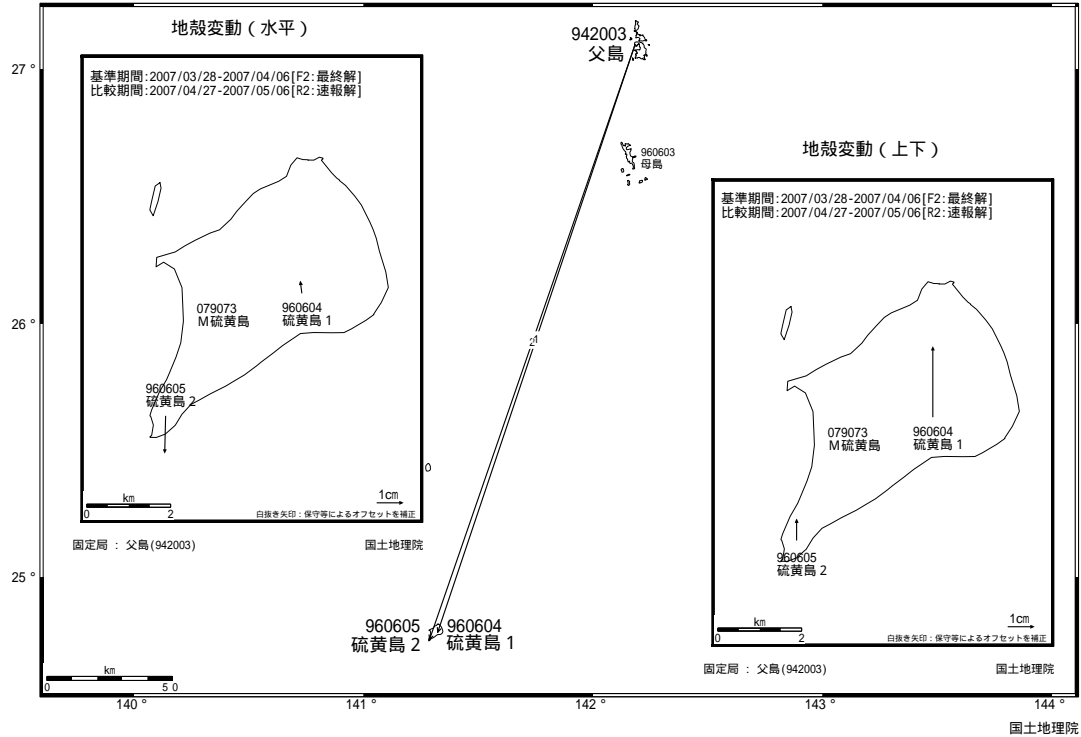


硫黄島

- GPS連続観測結果 -

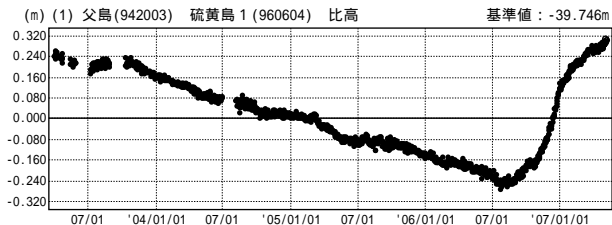
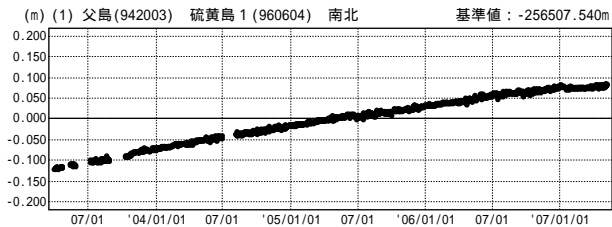
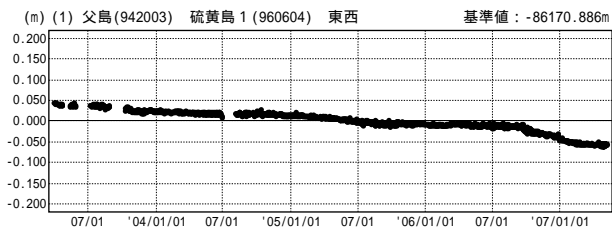
「硫黄島1」は2006年8月頃に長期的な沈降から隆起に転じた後、11月頃から12月末まで隆起速度が加速しました。1月に入りやや減速しましたが、隆起傾向は継続しています。
 「硫黄島2」の南方向の地殻変動も2006年11月以降、同様の経過をたどっています。

硫黄島周辺 GPS連続観測基線図



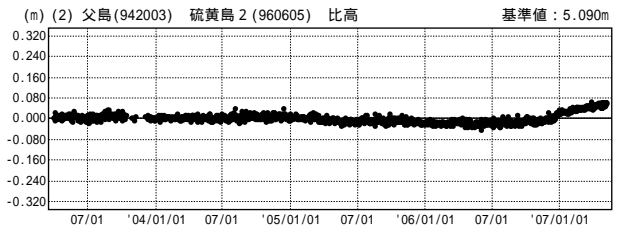
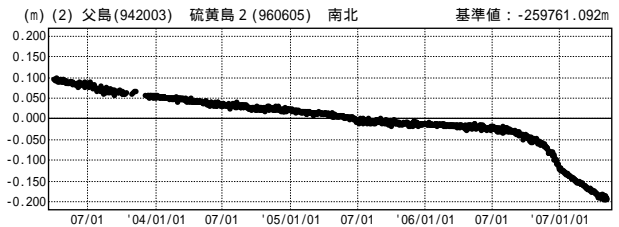
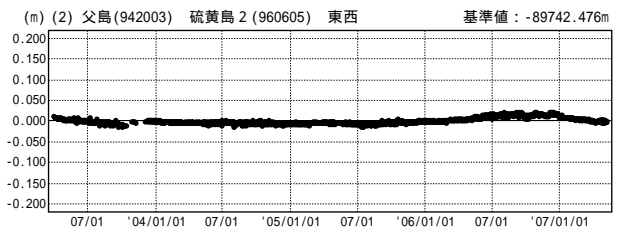
成分変化グラフ

期間: 2003/04/01 ~ 2007/05/06 JST



成分変化グラフ

期間: 2003/04/01 ~ 2007/05/06 JST



---[F2:最終解] ---[R2:速報解]