

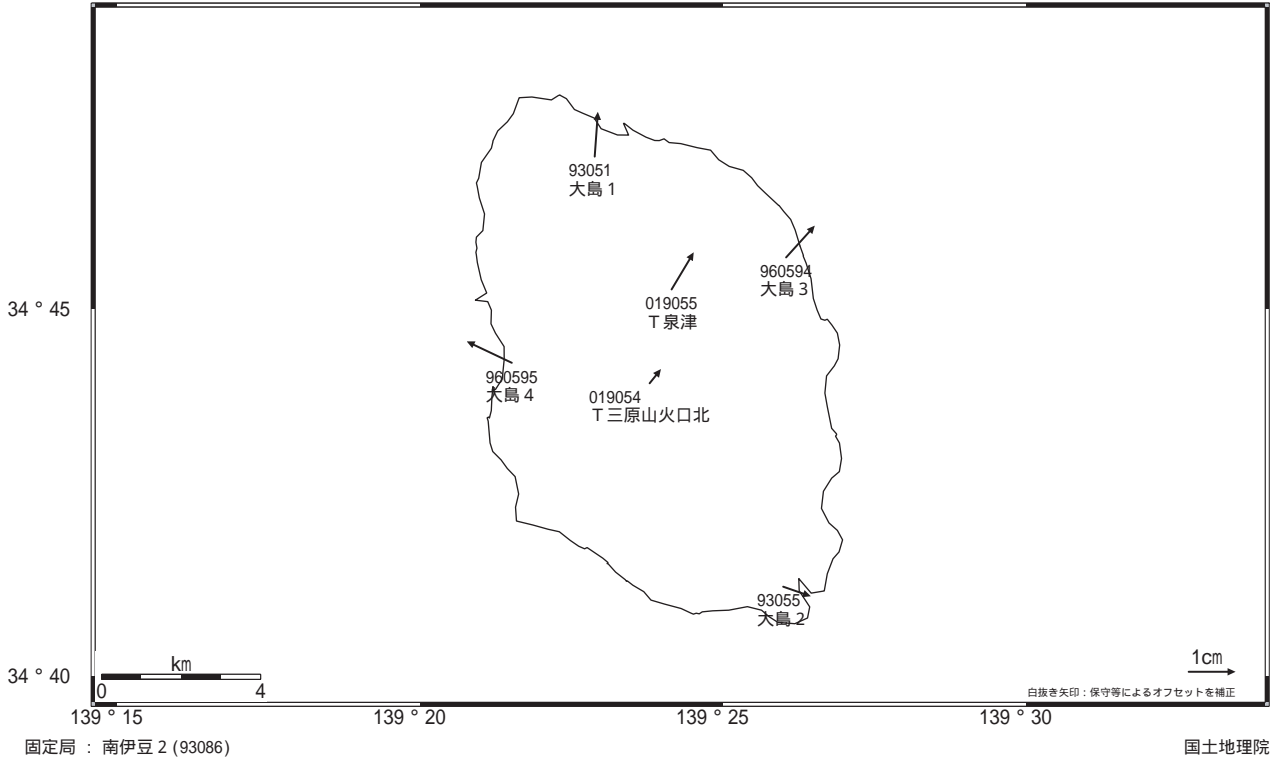
伊豆大島

- GPS連続観測結果 -

島内の観測点を結ぶ基線で、2006年8月頃から縮みの傾向が続いてい
ましたが、2007年3月以降、小さな伸びが観測されています。

伊豆大島 地殻変動（水平）

基準期間：2007/02/19-2007/02/28[F2:最終解]
比較期間：2007/04/27-2007/05/06[R2:速報解]

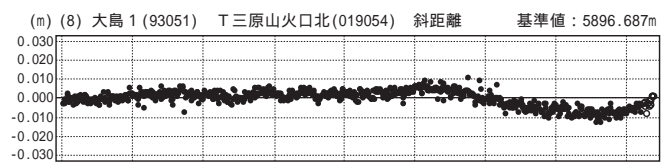
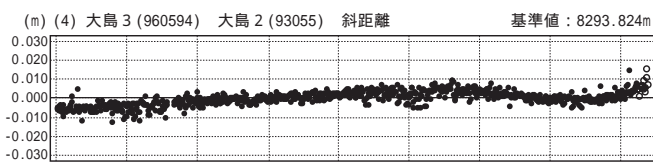
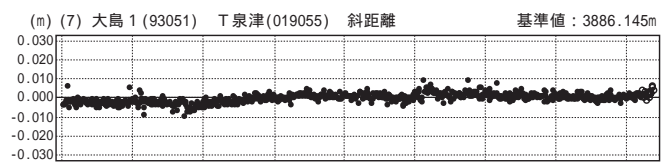
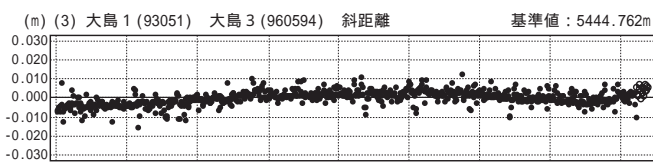
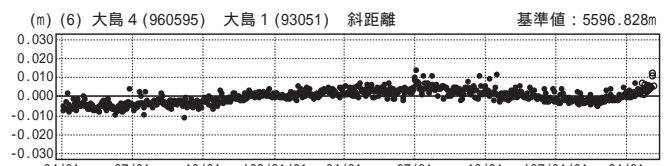
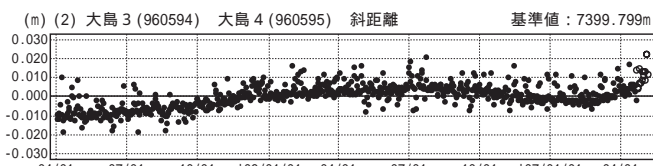
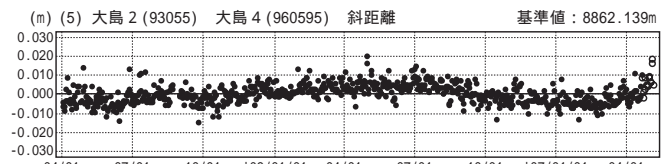


基線変化グラフ

期間：2005/04/01～2007/05/06 JST

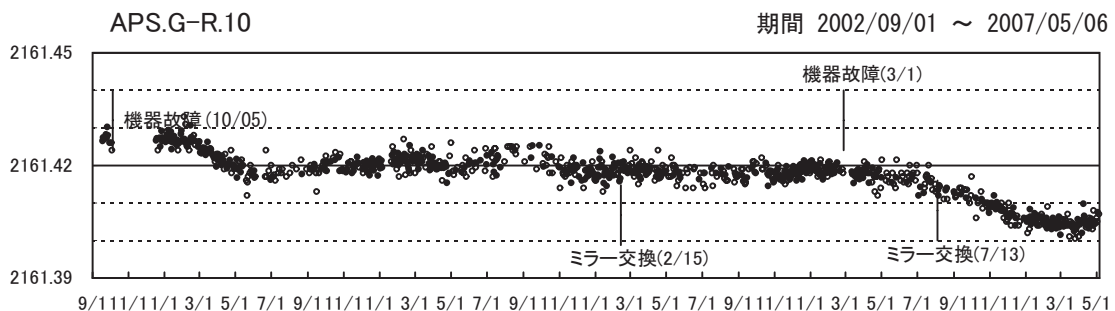
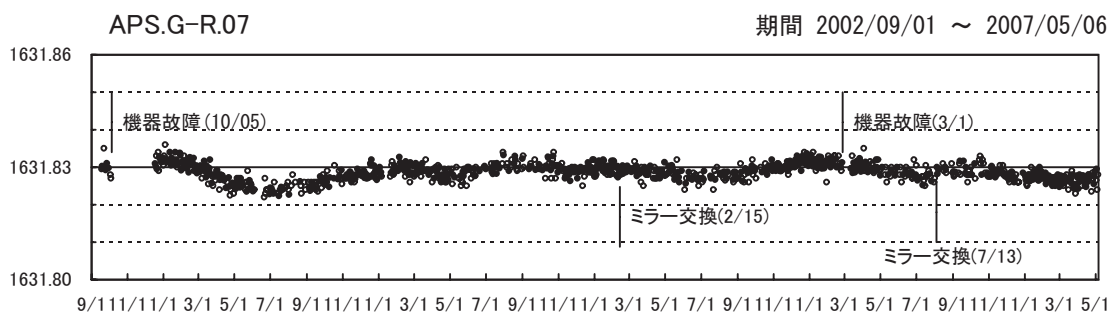
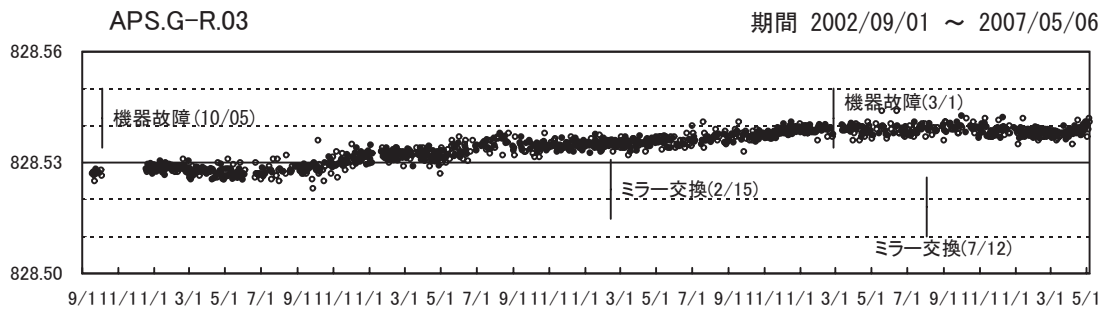
基線変化グラフ

期間：2005/04/01～2007/05/06 JST



---[F2:最終解] ---[R2:速報解]

三原山のAPS連続観測結果



1日12回の観測のうち、夜間の5回観測(20、22、0、2、4時)の中で
 3個以上の観測値の平均値...●
 2個以下の観測の平均値...○